

Contact Espace Naturel Métropolitain - M. Thierry Decoster

Adresse Les Près du hem – 7 Avenue Marc Sangnier
59280 Armentières

Téléphone 03 20 63 11 27 - 06 07 08 62 22

E-mail tdecoster@lillemetropole.fr

Situation Base des Près du Hem

Accostage 60 bateaux

Services sur le site	<input checked="" type="checkbox"/> Eau	<input checked="" type="checkbox"/> Descente à l'eau
	<input checked="" type="checkbox"/> Électricité	<input checked="" type="checkbox"/> Parking
	<input checked="" type="checkbox"/> Sanitaires	<input checked="" type="checkbox"/> Capitainerie

Services à proximité	<input checked="" type="checkbox"/> Commerces	<input type="checkbox"/> Carburant
	<input checked="" type="checkbox"/> Banque	<input checked="" type="checkbox"/> Réparation
	<input checked="" type="checkbox"/> Médecin	<input checked="" type="checkbox"/> Syndicat d'initiative
	<input checked="" type="checkbox"/> Pharmacie	<input type="checkbox"/> Office de tourisme

Tourisme

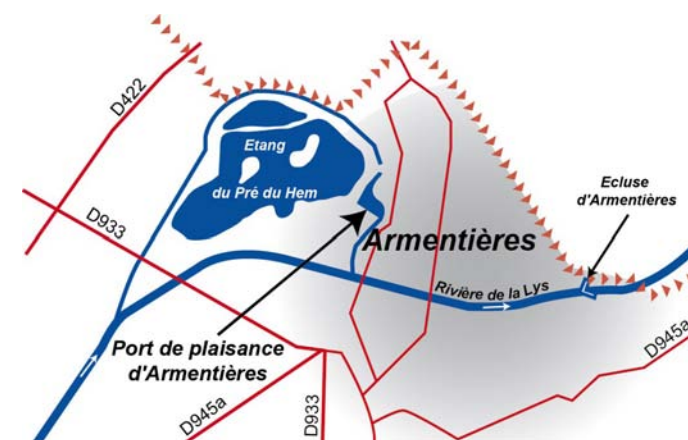
A voir : Le beffroi classé au patrimoine mondial de l'UNESCO.

A faire : Les multiples activités (la plage, l'aire de jeux, la réserve ornithologique, la maison de l'eau...) de la base de loisirs des Près du Hem.

A déguster : Les Nielles. l'Armentierois. La fricadelle d'Armentières.

Le Géant des Flandres.

Renseignements : www.enlm.fr
www.armentieres.fr/tourisme



Contact Mme Yannick Desbas
Adresse Arques Plaisance - Base nautique
62510 Arques
Téléphone 03 21 98 35 97
E-mail yannick.desbas@orange.fr

Situation Ancien bras désaffecté de la Lys

Accostage 70 bateaux

Services sur le site

<input checked="" type="checkbox"/> Eau	<input checked="" type="checkbox"/> Descente à l'eau
<input checked="" type="checkbox"/> Électricité	<input checked="" type="checkbox"/> Parking
<input checked="" type="checkbox"/> Sanitaires	<input checked="" type="checkbox"/> Capitainerie

Services à proximité

<input type="checkbox"/> Commerces	<input checked="" type="checkbox"/> Carburant
<input type="checkbox"/> Banque	<input checked="" type="checkbox"/> Réparation
<input type="checkbox"/> Médecin	<input type="checkbox"/> Syndicat d'initiative
<input type="checkbox"/> Pharmacie	<input type="checkbox"/> Office de tourisme

Tourisme

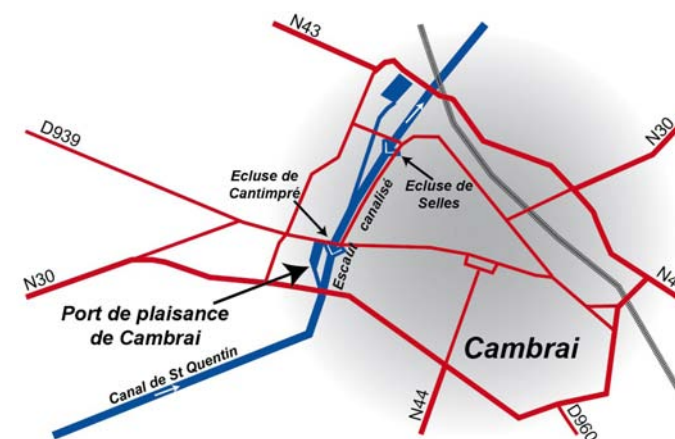
A voir : L'ascenseur à bateaux des Fontinettes. Le Grand Vannage. Le Château. Le carillon et son automate sur la partie supérieure de l'hôtel de ville.

A faire : La promenade passant par les 7 étangs d'Arques. Les nombreux circuits de randonnées qui vous feront découvrir la ville et ses environs

Renseignements : www.ville-arques.fr
www.ville-arques.fr/basenautique.htm
www.parc-opale.fr www.tourisme-nordpasdecalais.fr



Contact	M. VERCLEYEN – Capitaine de port	
Adresse	Port de plaisance - Place Marcelin Berthelot 59400 Cambrai	
Téléphone	03 27 81 41 87 – 06 18 04 19 47	
E-mail	capitainerie@mairie-cambrai.fr	
Situation	Gare d'eau de Cantimpré et bras de Selles	
Accostage	44 bateaux	
Services sur le site	<input checked="" type="checkbox"/> Eau <input checked="" type="checkbox"/> Électricité <input checked="" type="checkbox"/> Sanitaires	<input checked="" type="checkbox"/> Descente à l'eau <input checked="" type="checkbox"/> Parking <input checked="" type="checkbox"/> Capitainerie
Services à proximité	<input checked="" type="checkbox"/> Commerces <input checked="" type="checkbox"/> Banque <input checked="" type="checkbox"/> Médecin <input checked="" type="checkbox"/> Pharmacie	<input checked="" type="checkbox"/> Carburant <input type="checkbox"/> Réparation <input checked="" type="checkbox"/> Syndicat d'initiative <input type="checkbox"/> Office de tourisme
Tourisme	<p>«Ville d'art et d'histoire» A voir : La Maison Espagnole. La cathédrale. La chapelle des Jésuites. La porte des Arquets ... A faire : Les circuits de découverte du patrimoine de la ville. Les visites du musée des Beaux-Arts et du Musée Militaire. A déguster : Les «bêtises de Cambrai». L'andouillette. La Boulette et la Tomme de Cambrai.</p> <p>Renseignements : www.villedecambrai.com www.tourisme-cambresis.fr www.cdt-nord.fr</p>	



COURCELLES

Port de plaisance

Contact Ville de Courcelles-les-Lens
Adresse rue des Poilus
62970 Courcelles-les-Lens
Téléphone 03 61 19 74 00

Situation Gare d'eau de Courcelles

Accostage 71 bateaux

Services sur le site

<input checked="" type="checkbox"/> Eau	<input checked="" type="checkbox"/> Descente à l'eau
<input checked="" type="checkbox"/> Électricité	<input checked="" type="checkbox"/> Parking
<input checked="" type="checkbox"/> Sanitaires	<input checked="" type="checkbox"/> Capitainerie

Services à proximité

<input checked="" type="checkbox"/> Commerces	<input checked="" type="checkbox"/> Carburant
<input checked="" type="checkbox"/> Banque	<input checked="" type="checkbox"/> Réparation
<input checked="" type="checkbox"/> Médecin	<input type="checkbox"/> Syndicat d'initiative
<input checked="" type="checkbox"/> Pharmacie	Office de tourisme

Tourisme **A voir** : Le vieux moulin.

Renseignements : www.courcelles-les-lens.fr
www.tourisme-nordpasdecals.fr



Contact Ville de Deûlémont – M. Marc André Surmont

Adresse 5 place Louis Claro
59890 Deûlémont

Téléphone 03 20 42 78 69

Situation Quai de la Marine (ancienne écluse de Deûlémont)

Accostage 42 bateaux

Services sur le site

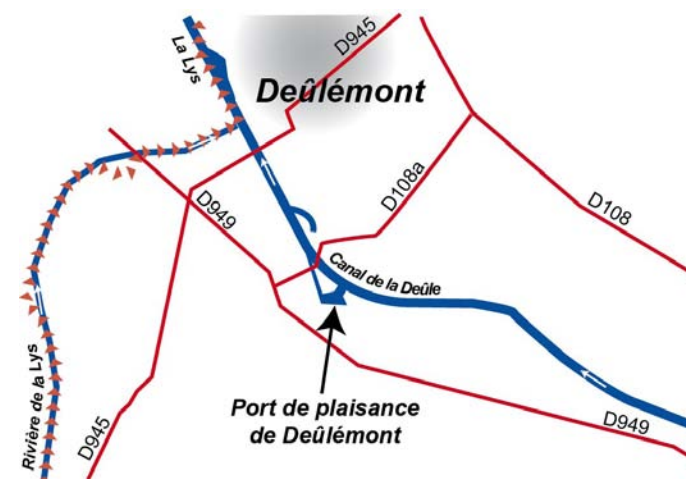
<input checked="" type="checkbox"/> Eau	<input checked="" type="checkbox"/> Descente à l'eau
<input checked="" type="checkbox"/> Électricité	<input checked="" type="checkbox"/> Parking
<input checked="" type="checkbox"/> Sanitaires	<input checked="" type="checkbox"/> Capitainerie
	<input checked="" type="checkbox"/> Petite restauration rapide

Services à proximité

<input checked="" type="checkbox"/> Commerces	<input type="checkbox"/> Carburant
<input type="checkbox"/> Banque	<input type="checkbox"/> Réparation
<input checked="" type="checkbox"/> Médecin	<input type="checkbox"/> Syndicat d'initiative
<input type="checkbox"/> Pharmacie	<input type="checkbox"/> Office de tourisme

Tourisme **A voir** : L'église St Symphorien. Le lagunage qui attire de nombreuses espèces d'oiseaux. Le Belvédère : point culminant à la confluence de la Lys permettant d'apercevoir les monts de Flandres.

Renseignements : <http://deulemont.free.fr>
www.valdedeule-tourisme.fr



Contact Ville d'Halluin – M. Gérard Decruyenaere

Adresse Avenue du port fluvial
59250 Halluin

Téléphone 06 79 25 71 09

E-mail gerarddecruyenaere@ville-halluin.fr

Situation Port transfrontalier

Accostage 35 bateaux

Services sur le site

<input checked="" type="checkbox"/> Eau	<input checked="" type="checkbox"/> Descente à l'eau
<input checked="" type="checkbox"/> Électricité	<input checked="" type="checkbox"/> Parking
<input checked="" type="checkbox"/> Sanitaires	<input checked="" type="checkbox"/> Capitainerie
	<input checked="" type="checkbox"/> Écolodges

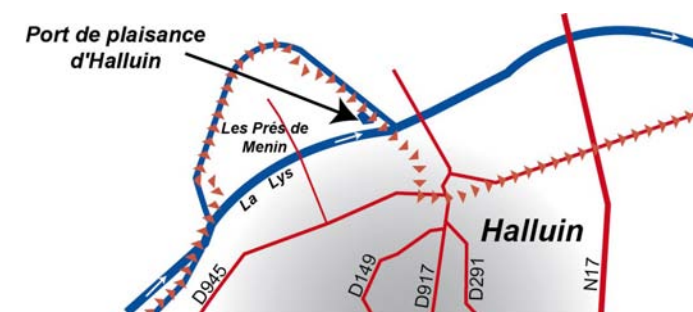
Services à proximité

<input checked="" type="checkbox"/> Commerces	<input type="checkbox"/> Carburant
<input checked="" type="checkbox"/> Banque	<input type="checkbox"/> Réparation
<input checked="" type="checkbox"/> Médecin	<input type="checkbox"/> Syndicat d'initiative
<input checked="" type="checkbox"/> Pharmacie	<input type="checkbox"/> Office de tourisme

Tourisme

A voir : Le manoir de Pellegrin. Le moulin Hollebecke.
A faire : La visite de l'arboretum du Manoir des Loups, labellisé «jardin remarquable». Une promenade dans le parc naturel du Kluit Put.
 Passer quelques nuitées dans l'un des 3 écolodges (gîtes de randonnées) installés dans l'enceinte du port.

Renseignements : www.ville-halluin.fr
www.tourisme-halluin.fr



Contact M. Pierre James – Association Hautmont bateaux

Adresse Communauté d'Agglomération Maubeuge Val de Sambre
1 place du Pavillon - BP50234 - 59603 Maubeuge Cedex

Téléphone 03 27 60 02 32

E-mail port.hautmont@gmail.com

Situation rue Placide Courtois entre la capitainerie et le lycée

Accostage 70 anneaux

Services sur le site

<input checked="" type="checkbox"/> Eau	<input checked="" type="checkbox"/> Pompes eaux noires et usées
<input checked="" type="checkbox"/> Électricité	<input checked="" type="checkbox"/> Zone accueil de camping cars
<input checked="" type="checkbox"/> Sanitaires	<input checked="" type="checkbox"/> Capitainerie
	<input checked="" type="checkbox"/> WiFi

Services à proximité

<input checked="" type="checkbox"/> Commerces	<input type="checkbox"/> Carburant
<input checked="" type="checkbox"/> Banque	<input type="checkbox"/> Réparation
<input checked="" type="checkbox"/> Médecin	<input type="checkbox"/> Syndicat d'initiative
<input checked="" type="checkbox"/> Pharmacie	<input type="checkbox"/> Office de tourisme

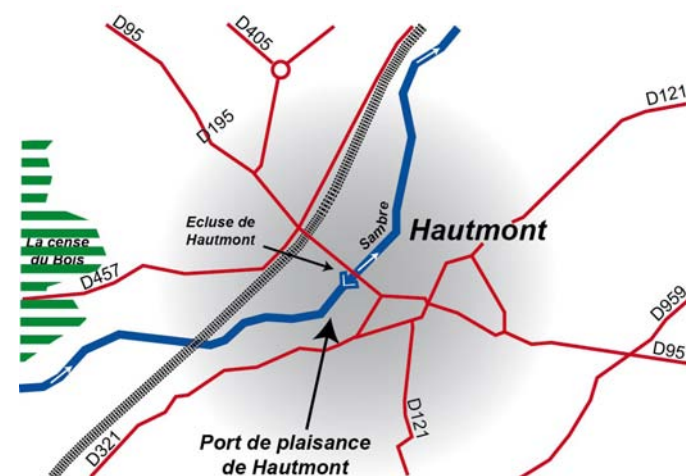
Tourisme

A voir : Le moulin de la Parette à Marpent – Le Fort Leveau à Feignies

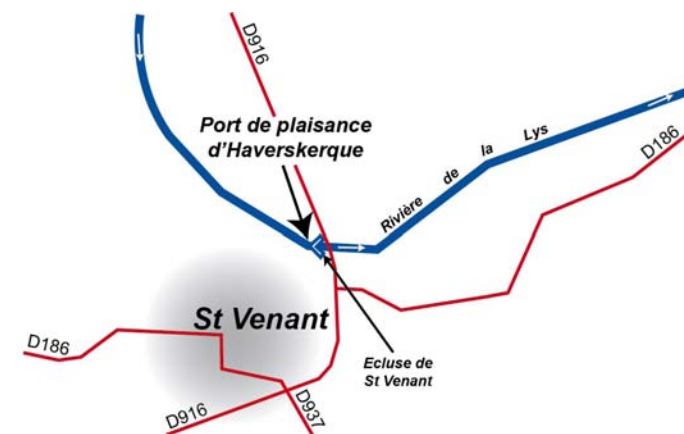
A faire : Visite du musée de la poterie à Ferrière-la-Petite
Découverte du zoo de Maubeuge

A déguster : Le Maroille – La chique de Bavay

Renseignements : www.maubeuge-tourisme.fr
www.agglo-maubeugevaldesambre.fr



Contact	Communauté de Communes Flandre-Lys M. JérémY Carpentier		
Adresse	500 rue de la Lys 59253 La Gorgue		
Téléphone	03 28 50 14 90 – 03 28 43 06 97		
E-mail	jeremy.carpentier@cc-flandrelys.fr		
Situation	Amont rive gauche de l'écluse de St Venant		
Accostage	54 anneaux + 6 anneaux visiteurs		
Services sur le site	<input checked="" type="checkbox"/> Eau <input checked="" type="checkbox"/> Électricité <input checked="" type="checkbox"/> Sanitaires <input checked="" type="checkbox"/> Écolodges	<input checked="" type="checkbox"/> Descente à l'eau <input checked="" type="checkbox"/> Parking <input checked="" type="checkbox"/> Capitainerie <input checked="" type="checkbox"/> Vidéo surveillance	<input checked="" type="checkbox"/> WiFi
Services à proximité	<input checked="" type="checkbox"/> Commerces <input checked="" type="checkbox"/> Banque <input checked="" type="checkbox"/> Médecin <input checked="" type="checkbox"/> Pharmacie	<input checked="" type="checkbox"/> Carburant <input type="checkbox"/> Réparation <input type="checkbox"/> Syndicat d'initiative <input type="checkbox"/> Office de tourisme	
Tourisme	<p>A voir : La Héronnière du Bois d'Amont. A faire : Le circuit des Chapelles d'Haverskerque. Les nombreux circuits de randonnées en lisière de la forêt domaniale de Nieppe et le long de la Lys. Passer quelques nuitées dans l'un des 3 écolodges (gîtes de randonnées) installés au cœur de la base nautique Flandres Lys. Également sur la base nautique : canoë, kayak, pédalo, VTT, vélo urbain et tir à l'arc.</p> <p>Renseignements : haverskerque.fr www.cc-flandrelys.fr www.cdt-nord.fr</p>		



Contact	Office du tourisme de la Porte du Hainaut M. Frédéric RICHARD
Adresse	Chemin de l'Empire 59230 St Amand-les-Eaux
Téléphone	03 27 48 39 67 – 07 85 25 79 52
E-mail	portstamand@tourisme-porteduhainaut.fr

Situation	Rive droite à 400 m en amont de l'écluse
------------------	--

Accostage	34 bateaux
------------------	------------

Services sur le site	<input checked="" type="checkbox"/> Eau	<input checked="" type="checkbox"/> Descente à l'eau
	<input checked="" type="checkbox"/> Électricité	<input checked="" type="checkbox"/> Parking
	<input checked="" type="checkbox"/> Sanitaires	<input checked="" type="checkbox"/> Capitainerie
		<input checked="" type="checkbox"/> Récupération des eaux grises

Services à proximité	<input checked="" type="checkbox"/> Commerces	<input checked="" type="checkbox"/> Carburant
	<input checked="" type="checkbox"/> Banque	<input type="checkbox"/> Réparation
	<input checked="" type="checkbox"/> Médecin	<input checked="" type="checkbox"/> Syndicat d'initiative
	<input checked="" type="checkbox"/> Pharmacie	Office de tourisme

Tourisme	<p>A voir : La Tour Abbatiale. L'Échevinage. Le carillon et ses 48 cloches. L'église St Martin. Les Thermes. Le Pasino.</p> <p>A faire : La visite du musée de la Faïence. Les nombreux circuits de promenades dans la forêt domaniale.</p> <p>A déguster : Le genièvre de l'Abbaye. Les bières de la brasserie des Sources.</p> <p>Renseignements : www.saint-amand-les-eaux.fr www.tourisme-porteduhainaut.com www.pnr-scarpe-escaut.fr</p>
-----------------	---



Contact Valenciennes Métropole – Philippe BATON

Adresse 2, Place de l'Hôpital Général
59300 Valenciennes

Téléphone 06 33 32 24 72

E-mail valescaut@valenciennes-metropole.fr

Situation Quai des Mines - Valenciennes

Accostage 59 bateaux

Services sur le site

<input checked="" type="checkbox"/> Eau	<input checked="" type="checkbox"/> Descente à l'eau
<input checked="" type="checkbox"/> Électricité	<input checked="" type="checkbox"/> Wifi
<input checked="" type="checkbox"/> Sanitaires	<input checked="" type="checkbox"/> Capitainerie

Services à proximité

<input checked="" type="checkbox"/> Commerces	<input checked="" type="checkbox"/> Carburant
<input checked="" type="checkbox"/> Banque	<input type="checkbox"/> Réparation
<input checked="" type="checkbox"/> Médecin	<input checked="" type="checkbox"/> Syndicat d'initiative
<input checked="" type="checkbox"/> Pharmacie	Office de tourisme

Tourisme

A voir : L'ancienne bibliothèque et la chapelle des Jésuites. La basilique Notre-Dame de Saint-Cordon. L'église beffroi de Saint Géry.

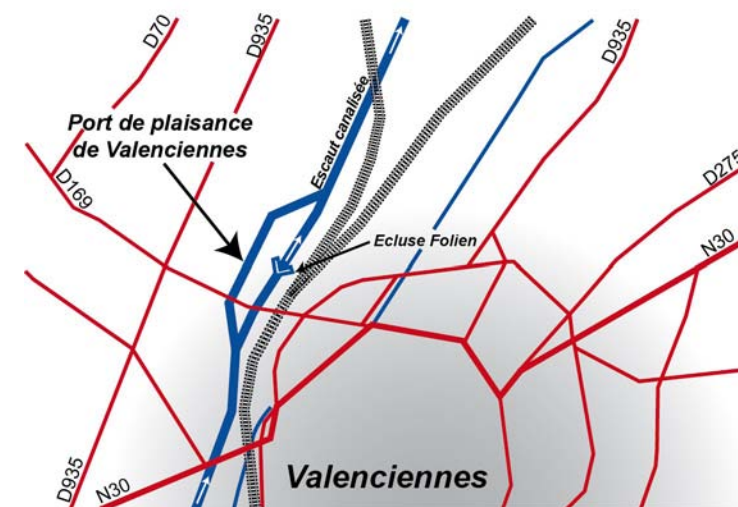
A faire : La visite du musée des Beaux-Arts. L'office de tourisme vous propose des rencontres, des découvertes et des ballades dans le Valenciennois.

A déguster : La langue Lucullus. Les sottises de Valenciennes. Les gâteaux : le Carpeaux, le Watteau et le Germinal.

Renseignements : www.valenciennes-metropole.fr
www.tourismevalenciennes.fr



© VNF/Vincent Colin



Contact	Ville de Wambrechies – Mme Herbaut ou M. Sion	
Adresse	9 quai de l'écluse 59118 Wambrechies	
Téléphone	03 20 15 85 37	
E-mail	capitainerie.wambrechies@orange.fr	
Situation	Quai de l'ancienne écluse	
Accostage	30 bateaux	
Services sur le site	<input checked="" type="checkbox"/> Eau <input checked="" type="checkbox"/> Électricité <input checked="" type="checkbox"/> Sanitaires <input checked="" type="checkbox"/> WiFi	<input checked="" type="checkbox"/> Descente à l'eau <input checked="" type="checkbox"/> Parking <input checked="" type="checkbox"/> Capitainerie
Services à proximité	<input checked="" type="checkbox"/> Commerces <input checked="" type="checkbox"/> Banque <input checked="" type="checkbox"/> Médecin <input checked="" type="checkbox"/> Pharmacie	<input checked="" type="checkbox"/> Carburant <input type="checkbox"/> Réparation <input checked="" type="checkbox"/> Syndicat d'initiative <input type="checkbox"/> Office de tourisme
Tourisme	<p>A voir : Le Château de Roberst. L'église St Vaast. La linière Nicolle (classé à l'inventaire du patrimoine industriel).</p> <p>A faire : La visite de la Distillerie Claeysens. La visite du musée de la poupée et du jouet ancien. Le circuit du genièvre et la boucle du château des bois vous feront découvrir la ville. Un voyage le long de la Deûle à bord du tramway touristique (Amitram).</p> <p>A déguster : La Wambrechies. Le Genièvre.</p> <p>Renseignements : www.valdedeule-tourisme.fr www.wambrechies.fr</p>	

