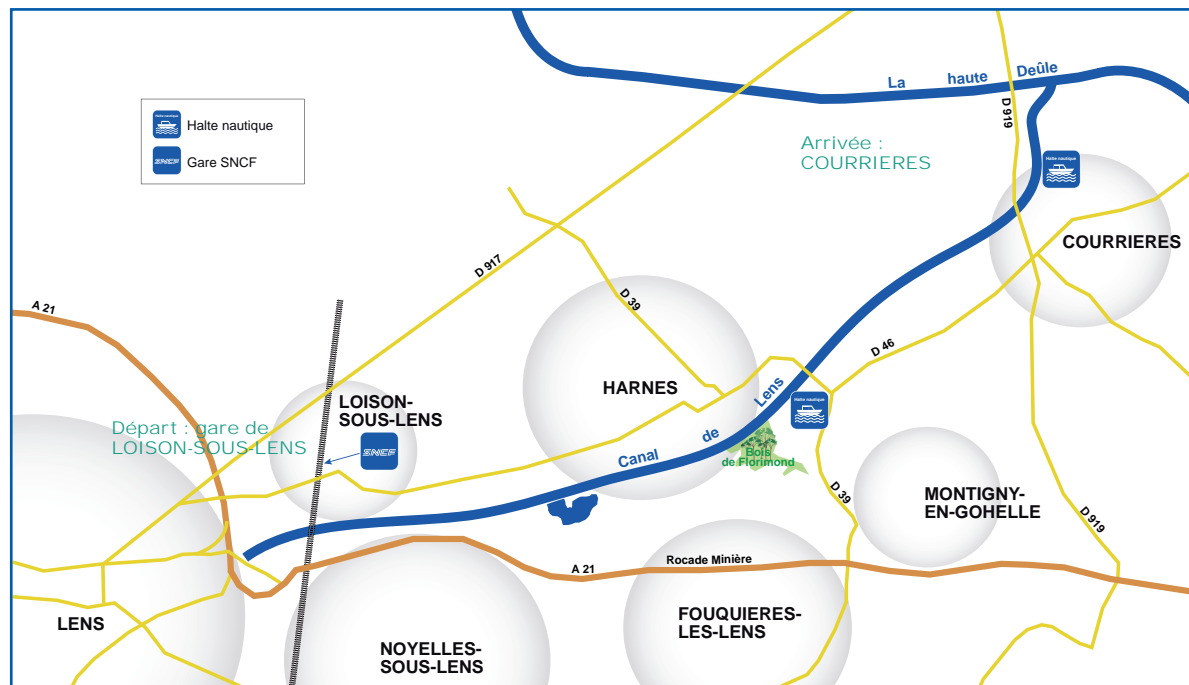


Sachez que tous les chemins bordant les voies d'eau du Nord-Pas de Calais sont ouverts aux piétons, soit plus de 1000 km.



Service Développement Voie d'Eau
Cellule Aménagement-Tourisme
37 rue du Plat
BP 725
59034 Lille Cedex
Tél : 03 20 15 49 72
Fax : 03 20 15 49 71
http://www.vnf.fr
http://www.sn-nord-pas-de-calais.developpement-durable.gouv.fr
décembre 2010

vnf
voies navigables de France
direction régionale du Nord-Pas de Calais
circuit

Canal de Lens

Au coeur du bassin minier



Le canal de Lens

Se restaurer :

Nombreuses tables sur Harnes et Courrières.

Informations pratiques

Comité Départemental du Tourisme
Route de la Trésorerie
62126 Wimille
☎ 03.21.10.34.60
www.pas-de-calais.com

Mairie de Loison sous Lens
52 rue Léon Blum
62218 Loison sous Lens
☎ 03.21.13.03.48
www.ville-loison-sous-lens.fr

Mairie de Courrières
Place Jean Tailliez
62710 Courrières
☎ 03.21.74.80.20
www.ville-courrieres.fr

L'avis du randonneur

✓ Chemin bien aménagé, nombreux bancs et poubelles tout au long de l'itinéraire.

Musée d'Histoire et d'Archéologie
50, rue André Deprez
62440 Harnes
☎ 03.21.49.02.29

Musée d'école et de la mine
20/24 rue de Montceau-les-mines
62440 Harnes
☎ 03.21.75.38.97
www.museedelamine.org

D'autres fiches sont disponibles sur le site :
www.sn-nord-pas-de-calais.developpement.gouv.fr
rubrique : [tourisme/cartographie/circuits promenades](#)

Circuit : 16 km de promenade pédestre aller-retour
Durée : 4 h
Carte IGN : 2505 Ouest
Niveau de difficulté : facile

— Quelques routes seront abordées avec prudence

Départ : gare de Loison-sous-Lens
Arrivée : Courrières
Villes étapes : Loison-sous-Lens, Harnes, Courrières

Le parcours



L'église Saint-Vaast

A Loison-sous-Lens, vous pourrez visiter l'église Saint-Vaast. Ce monument historique placé sous la protection de Saint Vaast, possède une histoire riche en rebondissements.

Les traces du bâtiment datent du VI^e siècle. Une chapelle est alors construite suite aux passages répétés de Saint Vaast, évêque de Cambrai et d'Arras. Puis, en 972 elle est remplacée par une petite église, qui subit les épreuves du temps.

En 1758, le village aliène une partie de ses marais communaux pour financer la reconstruction totale de l'église. Le 14 mai 1759, un religieux du monastère gantois pose la première pierre et bénit le nouveau bâtiment, toujours placé sous l'invocation de Saint Vaast. L'église est rebâtie sur les fondations de l'ancienne et n'est terminée que 20 ans plus tard.

Lors de la 1^{ère} Guerre Mondiale, la sacristie est souvent réquisitionnée par les troupes allemandes pour servir de magasins, de salle des fêtes ou encore de caserne. En 1916, l'édifice s'est définitivement transformé en hôpital, avant d'être complètement détruit par les bombardements. De ce fait, une église de fortune en bois est installée en 1920 dans l'attente d'une nouvelle construction. Le nouveau bâtiment est inauguré et béni le 27 octobre 1929 devant une foule importante.

Depuis, l'église est fréquemment rénovée, notamment en 1982 où les Houillères ont participé, avec la Municipalité, aux frais des réparations. En effet, suite à l'extraction intensive de charbon sous la commune, le bâtiment a subi des dommages causés par les affaissements miniers. Il est d'ailleurs encore aujourd'hui sur un terrain en pente visible à l'œil nu. La dernière campagne de rénovation a eu lieu en 2003 où divers travaux ont été réalisés, comme la restauration des fresques et des peintures.

- ✓ A la sortie de la gare, prendre la rue à gauche. Au stop, prendre à droite puis, au rond point, prendre la deuxième sortie rue Léon Blum. Prendre la troisième à droite rue Diderot. Tourner à gauche rue Emile Basly et emprunter le chemin tout de suite à droite. Au bout du chemin, tourner à gauche : vous êtes sur le chemin de halage.

A Harnes, le musée d'Histoire et d'Archéologie vous fait découvrir l'impact local des grands événements du XX^e siècle à partir de documents originaux recueillis auprès des Harnésiens. Vous pourrez notamment visiter des salles concernant les deux guerres mondiales, une salle sur la Résistance, une sur la déportation et trois salles d'archéologie locale.



Le musée d'histoire et d'archéologie



Vous pourrez également visiter le musée de l'école et de la mine, qui rend hommage aux « gueules noires » et au milieu scolaire du début du XX^e siècle.

- ✓ A Courrières, sortir du chemin de halage par un chemin sur votre gauche, juste avant le pont.
- ✓ Emprunter le pont et tourner à gauche juste après le pont. Vous apercevez un parking sur votre gauche.

- ✓ Redescendre sur le chemin de halage depuis ce parking. Rester sur cette rive, aller jusqu'à la confluence du canal de Lens et de la Haute Deûle.

A Courrières, l'église Saint-Piat est classée au monument historique. Son clocher et sa nef gauche sont de style flamand du XVI^e siècle. Elle comporte également une partie moderne, les nefs centrale et droite ainsi que le cœur datent de la fin du XX^e siècle.



L'église Saint-Piat

Sachez que tous les chemins bordant les voies d'eau du Nord-Pas de Calais sont ouverts aux piétons, soit plus de 1000 km.

Informations pratiques

Comité Départemental du Tourisme
6 rue Gauthier de Châtillon BP 1232
59013 Lille Cedex
☎ 03.20.57.59.59
www.cdt-nord.fr

Mairie de Seclin
89 rue Roger Bouvry
59113 Seclin
☎ 03.20.62.91.11
www.ville-seclin.fr

Mairie d'Houplin-Ancoisne
1 place du 8 mai 1945
59263 Houplin-Ancoisne
☎ 03.20.90.05.52
www.mairie-houplin-ancoisne.fr

Office du tourisme de Seclin
70 rue Roger Bouvry
59113 Seclin
☎ 03.20.90.12.12
www.seclin-tourisme.com

Service
Développement
Voie d'Eau
Callule
Aménagement-Tourisme
37 rue du Plat
BP 725
59034 Lille Cedex
Tél : 03 20 15 49 72
Fax : 03 20 15 49 71
<http://www.vnf.fr>
<http://www.sn-nord-pas-de-calais.developpement-durable.gouv.fr>
août 2011



Canal de Seclin/ Houplin-Ancoisne

Une balade au fil de l'eau


Lavis du randonneur

- ✓ Ce circuit est praticable par tous.
- ✓ Certains passages sont délicats (circulation automobile).

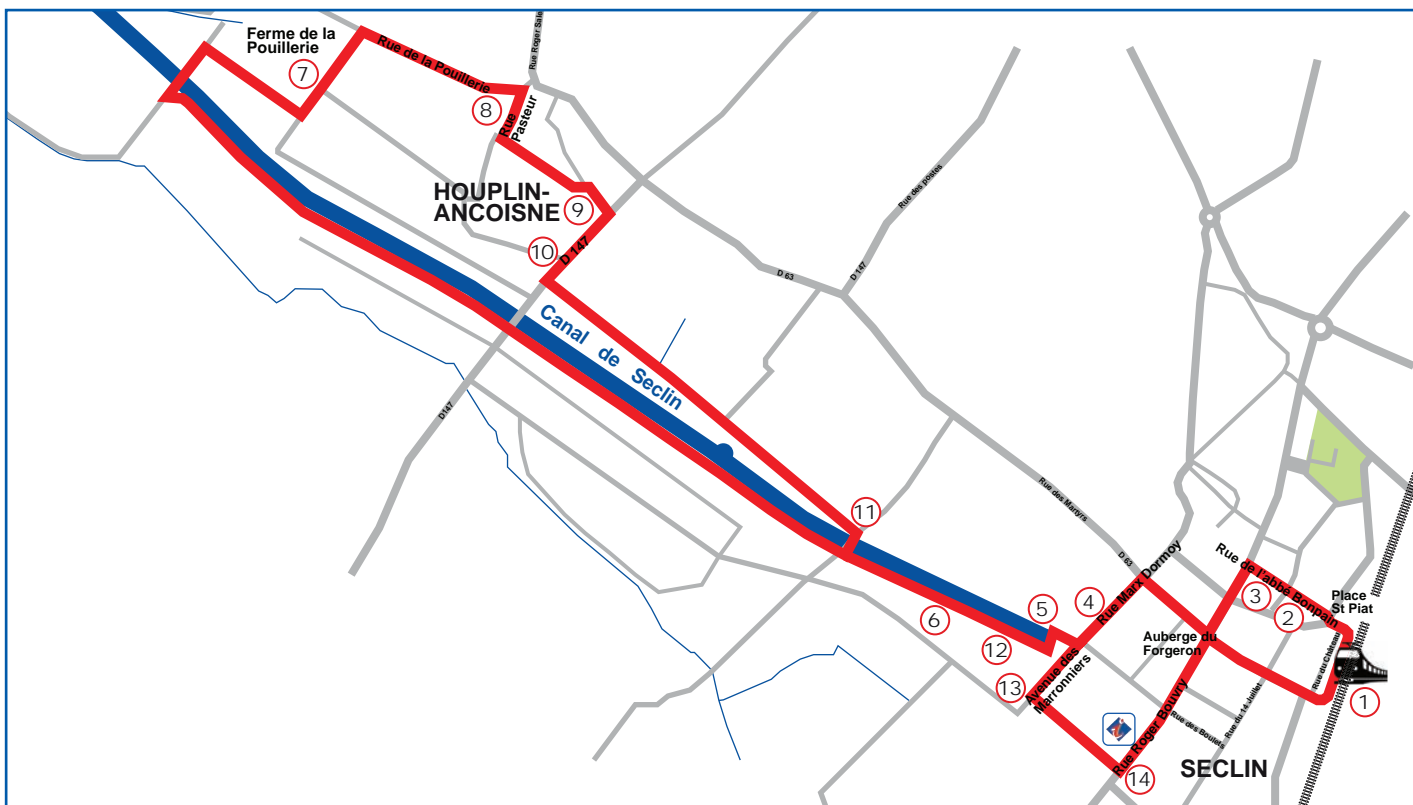
Cette fiche a été réalisée en collaboration avec l'Office de Tourisme de Seclin et Environs.



D'autres fiches sont disponibles sur le site :
www.sn-nord-pas-de-calais.developpement.gouv.fr
rubrique : tourisme/cartographie/circuits promenades



Le canal de Seclin



Circuit : 10 km de promenade pédestre, équestre et VTT
Durée : 2 H 30 à pied, 1 h en VTT
Carte IGN : 2505 Ouest
Niveau de difficulté : facile

— Quelques routes seront abordées avec prudence

Départ : gare de Seclin
Arrivée : gare de Seclin

Le parcours

1. En sortant de la gare de Seclin (de style art-déco), dirigez-vous vers la droite pour rejoindre la place Saint-Piat.

Cette place réunit des éléments symbolisant les grandes périodes historiques de Seclin : la chapelle Saint Piat néo-gothique restaurée par M Victor Mollet à la fin du XIXe siècle, la magnifique brasserie Lepoivre, bel exemple de l'industrie Seclinoise. Les origines de la tradition brasseurs remontent aux chanoines (Xe siècle). En face de la chapelle, au n° 2, sur le mur une indication peinte par les soldats anglais en 1919 : «horse this way only».

2. Continuez rue de l'abbé Bonpain.

Au prochain croisement, admirez cet hôtel particulier ayant appartenu au prévôt des chanoines au XVIIIe. Le fronton de style classique porte une inscription latine donnant la date de 1766, c'est un chronogramme.

3. Vous longez l'église Collégiale Saint Piat.

Ses origines remontent au VIIIe siècle, elle comprend une crypte où se trouvaient les reliques de ce martyr chrétien du IIIe siècle.

Au feu, prenez à gauche et tournez à la deuxième droite (Auberge du Forgeron, un ancien relais de poste).

4. Au bout, au feu à gauche.

Sur votre droite, le château de la famille Guillemaud, exemple de la réussite patronale seclinoise (1870).

5. Au carrefour, prenez à droite pour rejoindre le canal de Seclin.

Ouvert en 1856 et racheté par l'état en 1873, le canal de Seclin d'une longueur de 4,5 km, traverse la commune d'Houplin-Ancoisne et s'avance jusque sur les anciens quais.

6. Longez les berges du canal par le chemin de halage en rive gauche : parcours aménagé, lieu de pêche, pique-nique, détente.

7. Au troisième pont, quittez le canal, partez sur la droite et suivez le chemin pavé. Prenez à gauche vers la ferme de la Pouillerie (Propriété Privée - Gîte).



Ferme de la Pouillerie

Cette ferme était jusqu'à la Révolution la propriété de la puissante abbaye cistercienne de Loos, fondée au XIIe siècle.

8. Au croisement, prenez à droite. Au carrefour, prenez à nouveau droite.

La chapelle Notre-Dame de la Route comprend deux superbes petits vitraux. Continuez dans la rue Pasteur.

9. Le village de Houplin-Ancoisne possède une église de style « hallekerque » (trois nefs), seul édifice de ce genre dans le Mé-lantois.



Église St Martin

10. Rejoignez la D 147 et prenez à droite. Passez devant le terrain de football, et empruntez le chemin rural à gauche, avant le pont du canal.

11. Poursuivez jusqu'au premier pont (ancien domaine agricole de la Boissière et sa glacière du XIXe siècle).

12. Retour par les berges du canal de Seclin.

Le bâtiment en brique était un extracteur pour les pé-niches, c'est aujourd'hui un refuge pour les chauves-souris.

13. Prenez sur votre droite pour découvrir l'Hôpital Notre-Dame.



L'Hôpital Notre-Dame

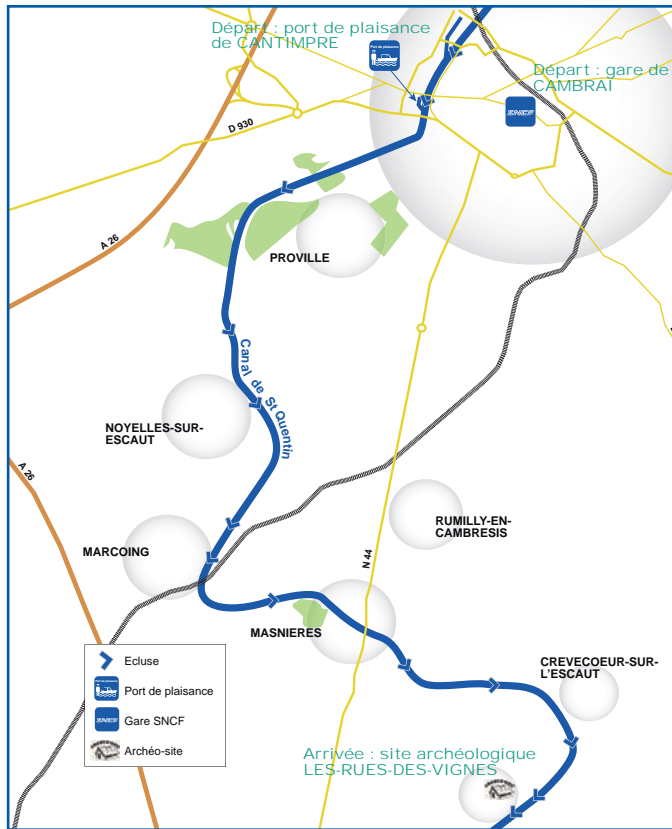
Fondé par Marguerite de Flandre au XIIIe siècle, c'est un exemple rare d'architecture où se retrouvent toutes les évolutions hospitalières (chapelle, salle des malades, ferme, pavillons XIXe siècle).

14. Empruntez la Drève face à l'Hôpital.

Face à vous, l'Hôtel de Ville dans un style anglo-normand. Construit dans les années 1920 par Victor Mollet, architecte seclinois.

Prenez à gauche (rue R. Bouvry) et rejoignez la gare.

Sachez que tous les chemins bordant les voies d'eau du Nord-Pas de Calais sont ouverts aux piétons, soit plus de 1000 km.



Informations pratiques

Comité Départemental du Tourisme
6 rue Gauthier de Châtillon BP 1232
59013 Lille Cedex
☎ 03.20.57.59.59
www.cdt-nord.fr

Office de Tourisme
48 rue de Noyon
59400 Cambrai
☎ 03.27.78.36.15
www.tourisme-cambrai.fr

Mairie de Cambrai
2 rue de Nice BP 409
59407 Cambrai Cedex
☎ 03.27.73.21.00
Mail : contact@villedecambrai.com

D'autres fiches sont disponibles sur le site :
www.sn-nord-pas-de-calais.developpement.gouv.fr
rubrique : tourisme/cartographie/circuits promenades

L'avis du randonneur

- ✓ L'itinéraire part à la découverte du Cambrésis et de son histoire.
- ✓ L'archéo-site des Rues-des-Vignes ravira grands et petits.
- ✓ La promenade est dépaysante et agréable, d'écluse en écluse.
- ✓ Attention cependant avec les plus petits car le chemin n'est séparé de l'eau que par une bande d'herbe la plupart du temps.

Se restaurer :

Aire de pique-nique après l'écluse de Proville et à Marcoing.
De nombreuses tables sur Cambrai, à découvrir sur le site internet de l'office de tourisme.

Archéo-Site
882 rue Haute
59258 Les rues-des-vignes
☎ 03.27.78.99.42
www.archeo.ruesdesvignes.free.fr

Abbaye de Vaucelles
59258 Les rues-des-vignes
☎ 03.27.78.50.65
www.abbayedevaucelles.com

Service
Développement
Voie d'Eau

vnf

voies
navigables
de France

direction
régionale
du Nord-Pas de Calais

circuit

37 rue du Plat
BP 725
59034 Lille Cedex
Tél : 03 20 15 49 72
Fax : 03 20 15 49 71
<http://www.vnf.fr>
<http://www.sn-nord-pas-de-calais.developpement-durable.gouv.fr>
décembre 2010

Les écluses du canal de Saint-Quentin

Le Cambrésis vous invite à un voyage dans le temps...
des fortifications de Cambrai au site archéologique
des Rues-des-Vignes



Hôtel de ville de Cambrai

Circuit : 30 km de promenade pédestre, aller-retour
Durée : 7 h 30
Carte IGN : 2507 Est
Niveau de difficulté : difficile (pour marcheur confirmé)

— Quelques routes seront abordées avec prudence

Départ : gare de Cambrai ou port de Cantimpré
Arrivée : le site archéologique «Les Rues-des-Vignes»
Villes étapes : Proville, Noyelles-sur-Escaut, Marcoing, Masnières, Crèvecoeur-sur-l'Escaut, Les Rues-des-Vignes
Liaison ferroviaire : gare SNCF de Cambrai

Le parcours

- ✓ Le parcours commence soit au port de Cantimpré, soit à la gare de Cambrai.

Cambrai, ville d'Art et d'Histoire, compte cinq siècles d'évolution de l'urbanisme et de l'habitat, ses maisons, hôtels particuliers, rues et places. Sa gastronomie n'est pas en reste avec ses célèbres «bêtises de Cambrai» : un bonbon né de l'étourderie d'un jeune apprenti.



Port de Cantimpré

De la gare au port de Cantimpré, le parcours vous fera découvrir le centre ville de Cambrai.


- ✓ En sortant de la gare, prendre la direction du centre ville via la rue Alsace Lorraine. Au feu prendre la direction du centre ville. Arrivée Place Aristide Briand.

Sur la grand place : l'hôtel de ville, édifié en 1786 avec une façade néo-classique, surmontée d'un campanile à colonnes qu'encadrent deux jacquemarts (géants), Martine et Martin.

- ✓ Continuer sur l'avenue de la Victoire. Cette avenue se trouve en face de l'hôtel de ville.

En empruntant cette avenue, on continue la visite des principaux monuments de la ville.

Sur votre droite : la Maison Espagnole du XVIème siècle à pignon et pans de bois abrite l'office de tourisme.



Maison Espagnole

A côté de la Maison Espagnole, la Chapelle des Jésuites, monument Baroque, avec les effigies de trois martyrs jésuites japonais.



Chapelle des Jésuites

En face, la Cathédrale (anciennement abbaye de Saint Sépulcre) renferme le tombeau de Fénelon, premier évêque du diocèse, sculpté par David d'Angers ; un buffet d'orgue ; les grisailles de Geeraerts d'Anvers et l'icône de Notre Dame de Grâce, célébrée par André Malraux.



Porte de Paris

Vous pourrez aussi admirer les fortifications qui, même démantelées, conservent plusieurs ouvrages rappelant ce riche passé comme par exemple la Porte de Paris datant du XIVème siècle... .

- ✓ Passer la Porte de Paris, tourner à droite sur le boulevard de la Liberté.

Au bout de l'avenue, quelques mètres avant le port de Cantimpré, deux ouvrages des anciennes fortifications :

La Tour des Arquets, rare et remarquable exemple de porte d'eau.



Tour des Arquets

La Tour du Caudron, juxte le canal de Saint Quentin, inauguré par Napoléon Ier en 1810.



Tour Caudron

- ✓ Rejoindre le port au niveau de l'écluse. De là commence la balade en direction de Proville (partir dans la direction opposée du pont...).
- ✓ Continuer tout droit, jusqu'au pont de Cantimpré, le traverser et au bout reprendre le chemin sur la rive gauche.

De nombreuses écluses jalonnent le parcours. A chaque écluse, la direction des villes ou villages proches vous est indiquée ainsi que les kilomètres restants..

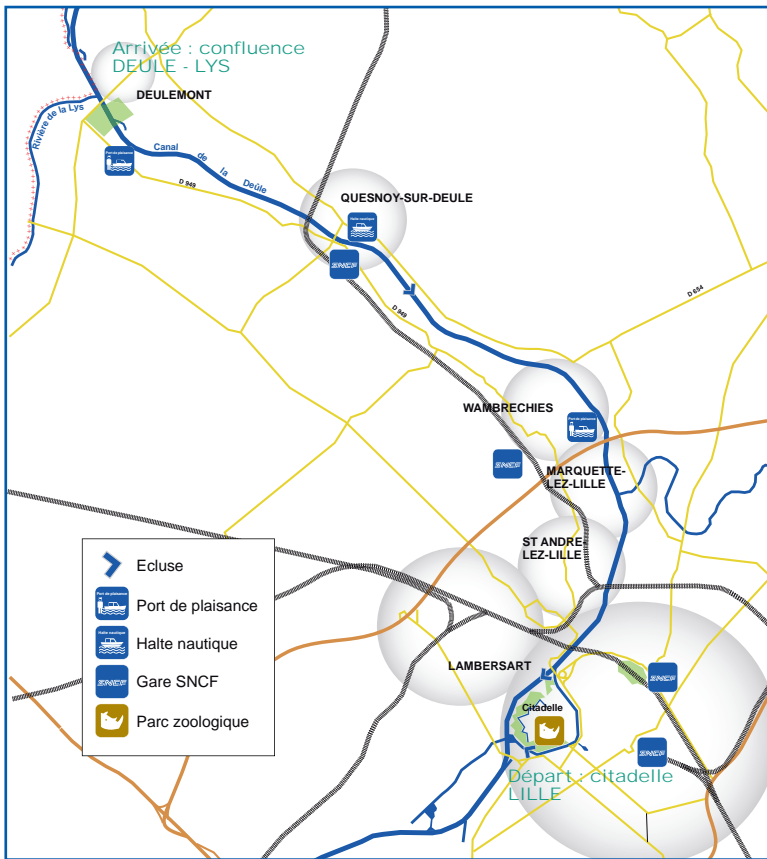


Écluse de Crèvecoeur

- ✓ Passer l'écluse de Tordoir, continuer sur le chemin de halage. Quelques mètres plus loin, sur votre droite, emprunter la passerelle en bois. Elle vous permet de rejoindre Les Rues-des-Vignes.
- ✓ Prendre ensuite à gauche rue Basse. Puis à droite rue Lamotte (Attention, ça grimpe!). Puis à droite rue Haute.
- ✓ Quelques mètres plus loin sur votre droite se trouve l'archéo-site.

Remarque : pour continuer jusqu'à l'Abbaye de Vaucelles traverser le pont de Vinchy de Les Rues-des-Vignes et continuer rive droite.

Sachez que tous les chemins bordant les voies d'eau du Nord-Pas de Calais sont ouverts aux piétons, soit plus de 1000 km.



Informations pratiques

Comité Départemental du Tourisme
6 rue Gauthier de Châtillon BP 1232
59013 Lille Cedex
☎ 03.20.57.59.59
www.cdt-nord.fr

Office de tourisme de Lille
42 place Rihour
59800 Lille
☎ 08.91.56.20.04
www.lilletourism.com

Siège de l'office de tourisme intercommunal du Val de Deule
2 place du g^{al} de Gaule
59118 Wambrechies
☎ 03.28.38.84.21
www.valdedeule-tourisme.fr

Tramway touristique AMITRAM
☎ 03.20.74.32.72
www.amitram.asso.fr

Distillerie de Genièvre
1 rue de la distillerie
59118 Wambrechies
☎ 03.20.14.91.90

Musée de la poupée et du jouet ancien
Château de Robersart
59118 Wambrechies
☎ 03.20.39.69.28

Espace Naturel Lille Métropole (ENLM)
LMCU
1 rue du Ballon BP 749
59034 Lille Cedex
☎ 03.20.21.22.23
www.enm-lille.fr

D'autres fiches sont disponibles sur le site :
www.sn-nord-pas-de-calais.developpement.gouv.fr
rubrique : tourisme/cartographie/circuits promenades

L'avis du randonneur

- ✓ Chemin idéal si vous voulez partir directement de Lille.
- ✓ Le chemin de halage n'étant pas continu, la traversée des villes n'est pas toujours évidente.

Se restaurer :

De nombreuses tables dans les différentes communes traversées.
Aire de pique-nique juste après Wambrechies.

Service
Développement
Voie d'Eau

vnf

voies
navigables
de France

direction
régionale
du Nord-Pas de Calais

circuit

37 rue du Plat
BP 725
59034 Lille Cedex
Tél : 03 20 15 49 72
Fax : 03 20 15 49 71
<http://www.vnf.fr>
<http://www.sn-nord-pas-de-calais.developpement-durable.gouv.fr>
décembre 2010

Parcours frontalier au fil de la Deule

Au nord de Lille, le parcours longe la Deule
jusqu'à la frontière belge



Le canal de la Deule

Circuit : 32 km de promenade cyclo-touristique aller-retour
Durée : 3 h

Carte IGN : 2504 Est

Niveau de difficulté : moyen

La difficulté réside dans la durée du parcours et dans les nombreuses routes croisées.

Pour une balade familiale : Wambrechies à Deùlémont (distance moins importante, secteur n'empruntant quasiment pas d'axe routier).

— Quelques routes seront abordées avec prudence

Départ : la Citadelle, Lille

Arrivée : Deùlémont

Villes étapes : Lambersart, La Madeleine, St André-lez-Lille, Marquette-lez-Lille, Wambrechies, Quesnoy-sur-Deule, Deùlémont
Liaison ferroviaire : Lille / Wambrechies / Quesnoy-sur-Deule

Le parcours

- ✓ Le circuit commence à la Citadelle, à l'écluse de la Barre, près du Champs de Mars, au bout du boulevard de la Liberté.



Ecluse de la Barre

Rive droite : emprunter le chemin de halage qui est situé entre la Deûle et la Citadelle en longeant le bois de Boulogne.

Long arrêt à Lille où, comme le dit la chanson, il y a tant de choses à voir ! Vieux Lille, cité Vauban, Opéra, Palais des beaux arts... .

La Citadelle : édifiée sur l'ordre de Louis XIV qui venait de conquérir la ville. Sa construction se déroula de 1667 à 1670. A l'origine constituée de 5 bastions, formant une étoile.

Cet espace est agréablement situé dans un parc boisé : le bois de Boulogne, le jardin Vauban, un parc zoologique de 100 espèces (gratuit) ainsi qu'un fabuleux parc de jeux pour les enfants.

De l'autre côté de la rive, vous pouvez apercevoir la ville de Lambersart.

Le Colysée : l'ouvrage qui doit son nom au Colysée Royal, lieu de plaisirs et de fêtes édifié à Lambersart au siècles des Lumières, a été conçu comme un véritable objet sculpté.

Le Colysée accueille d'avril à novembre des expositions temporaires du Centre d'interprétation de la Deûle, et de novembre à mars des expositions et animations culturelles de qualité.

Les deux jardins contemporains du Colysée sont l'oeuvre de Gilles Vexlard et Laurence Vacherot (Latitude Nord), paysagistes de renom.

- ✓ Suivre le chemin jusqu'à l'écluse du Grand Carré.

- ✓ A l'écluse du Grand Carré, le chemin s'arrête, le reprendre quelques mètres après, l'entrée du chemin est matérialisée par une chicane en bois.



Ecluse de Grand Carré

- ✓ Continuer jusqu'à Saint-André-lez-Lille/La Madeleine. Au niveau de la Madeleine, le chemin de halage s'interrompt. Vous allez aborder une route. A la sortie du chemin, prendre à gauche (dans la même direction que le canal), continuer jusqu'au Stop. (Au stop à droite La Madeleine ; à gauche Saint-André-lez-Lille).

- ✓ Au stop, traverser la route pour rejoindre le chemin qui est de l'autre côté de la route.

Vous êtes sur la commune de La Madeleine

- ✓ Arrivé à une bifurcation, vous apercevez des escaliers. Plus loin, c'est un cul de sac. Emprunter le chemin sur votre droite afin d'éviter de porter les vélos.

- ✓ A la sortie du chemin, vous arrivez dans la rue Sainte Hélène. Au bout de la rue, tourner à gauche, rue du Pré Catelan.



Chemin avant les escaliers

- ✓ Au rond point, prendre à droite.

- ✓ Au stop à gauche, rue Georges Pompidou, continuer tout droit en direction de Marquette-Lez-Lille.

Vous êtes arrivé à Marquette-Lez-Lille

- ✓ Au feu, vous apercevez le chemin de halage que vous devez emprunter, dans le virage à gauche.

Vous êtes arrivé à Wambrechies

De l'autre côté de la rive se trouve le port de plaisance de Wambrechies. N'hésitez pas à faire une halte à Wambrechies pour une pause culturelle et gourmande, pour cela emprunter la sortie à droite du chemin juste avant le pont de Wambrechies.



Port de plaisance de Wambrechies

A Wambrechies, vous découvrirez la distillerie Clayssens à 3 minutes du chemin de halage, qui commença par être un moulin puis transformée en huilerie pour enfin devenir une distillerie de genièvre en 1817. La distillerie est classée au monument historique depuis 1999. Vous pouvez faire une halte aux abords du château de Roberst de style de Renaissance, situé à quelques encablures de la distillerie, qui héberge le musée du jouet avec 700 poupées d'art. Vous pouvez également découvrir les berges de la Deûle en tramway touristique, au départ du Vent de Bise, sur la rive droite, après le pont.

- ✓ Continuer sur le chemin, toujours tout droit.

- ✓ Vous allez arriver à Quesnoy-sur-Deûle avec le passage d'une écluse : l'écluse frontière.

Après l'écluse, continuez sur le chemin de halage, il vous mènera à la halte nautique de Quesnoy-sur-Deûle ainsi qu'à la base nautique de canoë-kayak.

- ✓ Vous apercevez un pont. Il coupe le chemin de halage. Avant ce pont vous devez donc quitter le chemin, traverser la route et redescendre rive droite.

La commune suivante est Deûlemont

Un port de plaisance y a été également implanté, une passerelle vous permet de rejoindre le port situé sur la rive gauche.

- ✓ Continuer rive droite.

- ✓ Quelques mètres après la passerelle, vous abordez des voies de circulation.

- ✓ Tourner à gauche, emprunter la rue Virginie Ghesquière.



Port de plaisance de Deûlemont

- ✓ Tout droit sur 400 mètres environ puis tourner à gauche Impasse de la Prairie. Au bout de la rue, passer la chicane en bois. Revenir sur le chemin de halage.

- ✓ Suivre la Deûle, vous allez arriver au confluent de la Deûle et la Lys.

- ✓ Faire demi-tour.

Pour le retour... prendre le même parcours. Celui-ci va changer en arrivant à Wambrechies pour rejoindre la Madeleine.

- ✓ En sortant du chemin, suivre la piste cyclable en direction de la Madeleine (vous passez devant le complexe sportif).

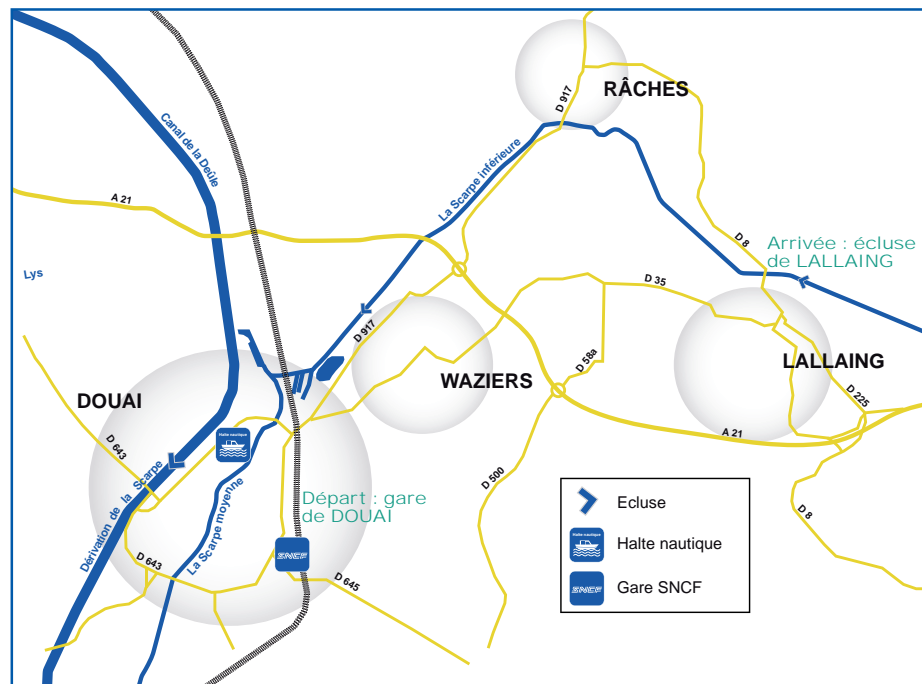
- ✓ Suivre la rue Georges Pompidou, en direction du centre.

- ✓ Tout droit.

- ✓ Au feu prendre à droite en direction de Saint-André-lez-Lille.

- ✓ Avant le pont, à la limite de la Madeleine et de Saint-André-lez-Lille, tournez à gauche, puis suivre la route qui vous mènera au chemin emprunté à l'aller.

Sachez que tous les chemins bordant les voies d'eau du Nord-Pas de Calais sont ouverts aux piétons, soit plus de 1000 km.



D'autres fiches sont disponibles sur le site : www.sn-nord-pas-de-calais.developpement.gouv.fr
rubrique : tourisme/cartographie/circuits promenades

Se restaurer :

Nombreuses tables sur Douai.

Informations pratiques

Comité Départemental du Tourisme
6 rue Gauthier de Châtillon BP 1232
59013 Lille Cedex
☎ 03.20.57.59.59
www.cdt-nord.fr

Office de tourisme de Douai
70 place d'Armes
59500 Douai
☎ 03.27.88.26.79

Mairie de Douai
83 rue de la Mairie
59500 Douai
☎ 03.27.93.58.00
www.ville-douai.fr

Mairie de Lallaing
Grand'Place
59167 Lallaing
☎ 03.27.99.76.00
www.lallaing.com

L'avis du randonneur

✓ La promenade est agréable, les chemins sont aménagés, ce qui rend la randonnée accessible même avec un vélo de ville.

Service
Développement
Voie d'Eau

vnf

voies
navigables
de France

direction
régionale
du Nord-Pas de Calais

circuit

37 rue du Plat
BP 725
59034 Lille Cedex
Tél : 03 20 15 49 72
Fax : 03 20 15 49 71
<http://www.vnf.fr>
<http://www.sn-nord-pas-de-calais.developpement-durable.gouv.fr>
décembre 2010

Douai/Lallaing

La Scarpe à travers le Douaisis



La Scarpe Inférieure

Circuit : 20 km de promenade cyclo-touristique aller-retour
Durée : 2 h
Carte IGN : 2506 Est
Niveau de difficulté : facile

— Quelques routes seront abordées avec prudence

Départ : gare de Douai
Arrivée : écluse de Lallaing
Villes étapes : Douai, Râches, Lallaing

Le parcours

- ✓ L'itinéraire commence à la gare de Douai.

Avant de rejoindre le chemin de halage, vous pouvez traverser le centre ville de Douai, où de nombreux monuments sont à visiter.

Dotée d'un passé prestigieux, Douai invite les visiteurs à découvrir son riche patrimoine historique : le beffroi et son carillon, le musée de la Chartreuse, les églises et la collégiale Saint-Pierre. Au cœur de la ville, on découvre les anciens quartiers pittoresques, les demeures du XVIII^e siècle, le refuge de l'Abbaye de Marchiennes devenu le Parlement de Flandre, les anciennes portes de la cité.



Le Beffroi

Le Beffroi : monument classé au patrimoine mondial de l'Humanité, c'est un exemple de gothique civil de la fin du XIV^e siècle. Il compte 196 marches et 62 cloches! Au cinquième et dernier étage, la vue sur la ville est splendide.

Le musée de la Chartreuse : abrité dans un ancien couvent des Chartreux édifié du XVI^e au XVIII^e siècle, le musée regorge de chefs-d'oeuvre : de la peinture flamande à l'art du XIX^e siècle en passant par les grands de la Renaissance italienne...



Le musée de la Chartreuse

La collégiale Saint-Pierre : c'est la plus grande église du département. Elle comporte un imposant clocher-porche du XVI^e siècle. Le corps de l'église a été reconstruit au XVIII^e siècle.



La collégiale St Pierre



Le palais de justice

Le palais de justice : construit au XVI^e siècle, c'est l'ancien refuge de l'abbaye de Marchiennes. En grande partie reconstruit au XVIII^e siècle, il a abrité un temps le parlement de Flandre.

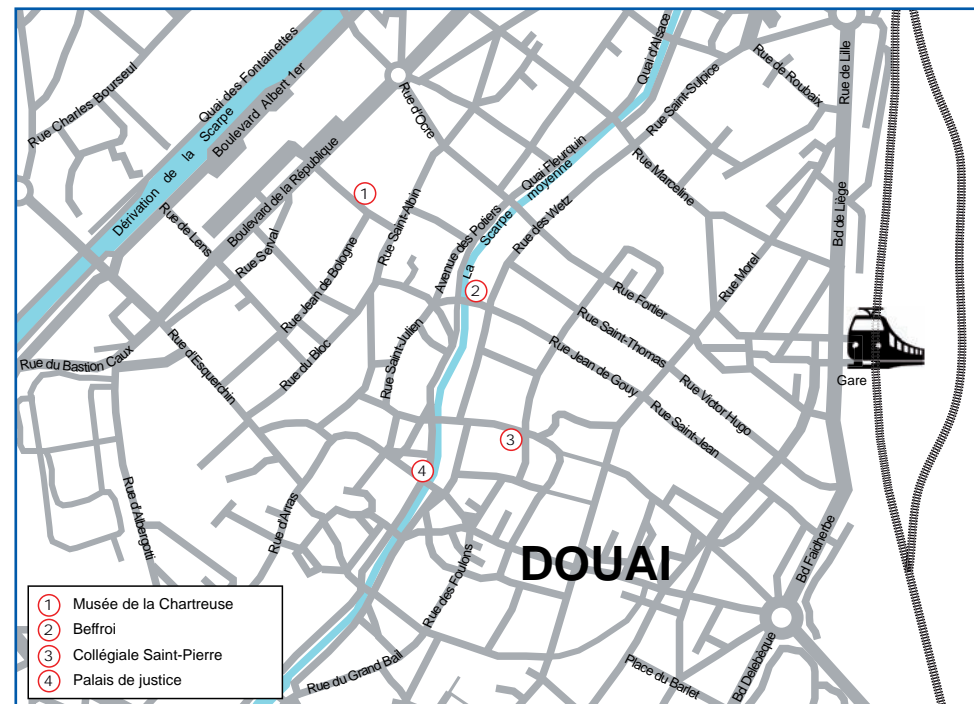
- ✓ A la sortie de la gare, tourner à droite sur le boulevard de Liège. Continuer tout droit, au rond point, prendre la 2^{ème} sortie, rue de Râches.
- ✓ Prendre la 1^{ère} à gauche, Boulevard Vauban. Passer au dessus de la Scarpe et continuer tout droit. Au rond point, prendre la première à droite rue du Docteur Lequien. Continuer tout droit.
- ✓ Au bout de la rue du Docteur Lequien, emprunter le pont et tourner tout de suite à droite. Continuer : vous rejoignez le chemin de halage.

- ✓ Continuer sur cette rive, vous passez une première écluse : l'écluse de Fort de Scarpe.
- ✓ Après cette écluse, vous apercevez un pont. Emprunter le pont et redescendre sur l'autre rive. Vous passez près de Râches.
- ✓ Continuer toujours tout droit. Vous arrivez à l'écluse de Lallaing.

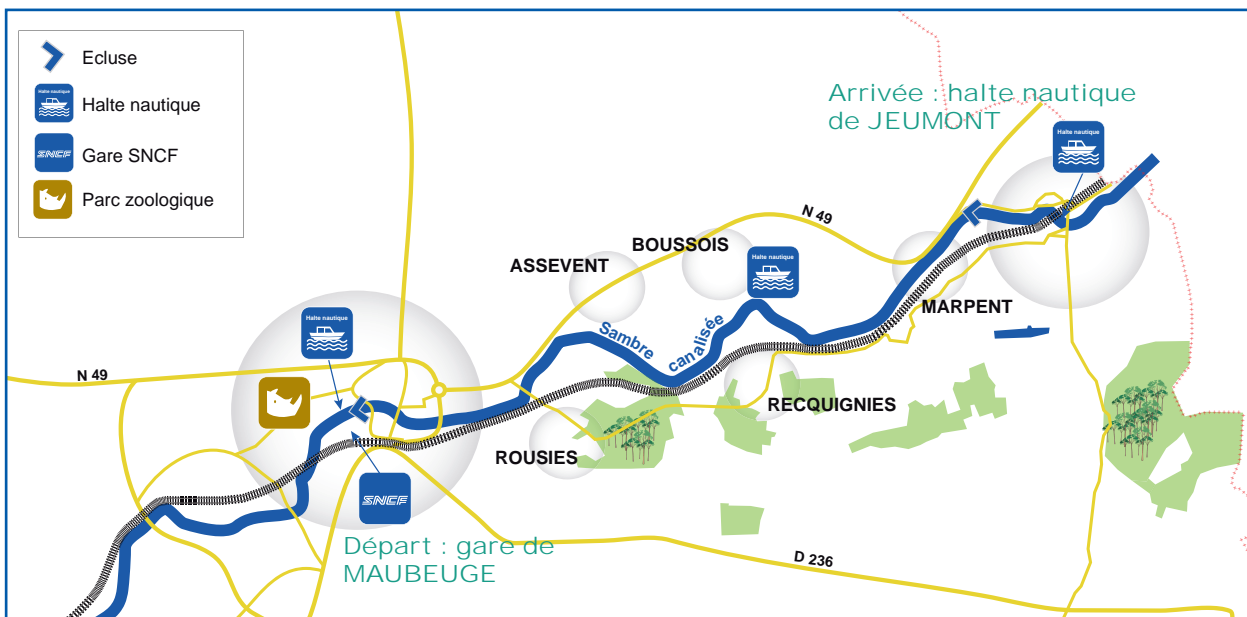
A Lallaing, vous pourrez découvrir l'Eglise datant du début du XIX^e siècle. Vous pourrez également voir la porte de l'ancien château féodal des comtes de Lallaing.



L'église de Lallaing



Sachez que tous les chemins bordant les voies d'eau du Nord-Pas de Calais sont ouverts aux piétons, soit plus de 1000 km.



Service
Développement
Voie d'Eau

vnf

voies
navigables
de France

direction
régionale
du Nord-Pas de Calais

circuit

37 rue du Plat
BP 725
59034 Lille Cedex
Tél : 03 20 15 49 72
Fax : 03 20 15 49 71
http://www.vnf.fr
http://www.sn-nord-pas-de
-calais.developpement
-durable.gouv.fr
décembre 2010

Maubeuge/Jeumont

La Sambre traverse Maubeuge et façonne son histoire



La Sambre canalisée

Se restaurer :

Nombreuses tables sur Maubeuge.
Pas d'aire de pique-nique sur le parcours.

Informations pratiques

Comité Départemental du Tourisme
6 rue Gauthier de Châtillon BP 1232
59013 Lille Cedex
☎ 03.20.57.59.59
www.cdt-nord.fr

Office de Tourisme Maubeuge
Porte de Mons
59600 Maubeuge
☎ 03.27.62.11.93
Mail : maison.tourisme@ville-maubeuge.fr

Mairie de Maubeuge
Place du Docteur Pierre Forest
59600 Maubeuge
☎ 03.27.53.75.75
www.ville-maubeuge.fr

D'autres fiches sont disponibles sur le site :
www.sn-nord-pas-de-calais.developpement.gouv.fr
rubrique : tourisme/cartographie/circuits promenades

Lavis du randonneur

- ✓ Balade familiale.
- ✓ Le chemin est aménagé afin d'être accessible à tous : petits et grands.

Office de tourisme Jeumont
188 rue Jean Jaurès
59460 Jeumont
☎ 03.27.63.96.63
Mail : office-tourisme-jeumont@wanadoo.fr

Mairie de Jeumont
rue Lessines
59640 Jeumont
☎ 03.27.39.50.55
www.mairie-jeumont.fr

Circuit : 24 km de promenade cyclo-touristique
Durée : 2 h
Carte IGN : 2706 Est - 2806 Ouest
Niveau de difficulté : facile

— Quelques routes seront abordées avec prudence

Départ : gare de Maubeuge
Arrivée : halte nautique de Jeumont
Liaison ferroviaire : gares SNCF de Maubeuge et Jeumont

Le parcours

- ✓ En sortant de la gare, prendre la direction du centre ville. Passer au-dessus de la Sambre.

- ✓ Au rond-point (vous apercevez la citadelle en face de vous), prendre la première à droite parallèlement au canal.

Une halte nautique située au cœur du centre ville vous permettra de côtoyer les plaisanciers venant notamment de Belgique.



Halte nautique de Maubeuge

Toujours au centre, vous pourrez admirer les magnifiques statues de la Grand Place.

A deux pas de la Sambre, vous trouverez le zoo, il s'étend sur plus de 7 hectares au cœur des remparts de Vauban et présente dans des décors adaptés à chaque animal de nombreuses espèces de mammifères, d'oiseaux et de reptiles.



Parc zoologique de Maubeuge

- ✓ Au rond-point prendre la deuxième à droite, puis la 1^{ère} à droite. Longer le canal au départ de l'ancre, sur la rive gauche de la Sambre.



Sur les pas de Stevenson qui l'avait sillonnée en canoë en 1876, laissez-vous séduire vous aussi par la Sambre jusqu'à Jeumont entre plan d'eau et bois.



Le long de la Sambre



- ✓ A Assevent, emprunter le pont afin de traverser la Sambre. Au bout du pont, tourner à gauche pour reprendre le chemin de halage sur la rive droite.

- ✓ A Recquignies, le chemin de halage s'interrompt, continuer tout droit jusqu'à l'intersection. Au pont, tourner à gauche, en direction de Boussois.

- ✓ Au pont, prendre tout de suite à droite pour rattraper le chemin de halage.

- ✓ En arrivant à Marpent, traverser le pont et redescendre sur l'autre rive.

- ✓ Continuer tout droit, le chemin vous conduit à l'écluse de Marpent



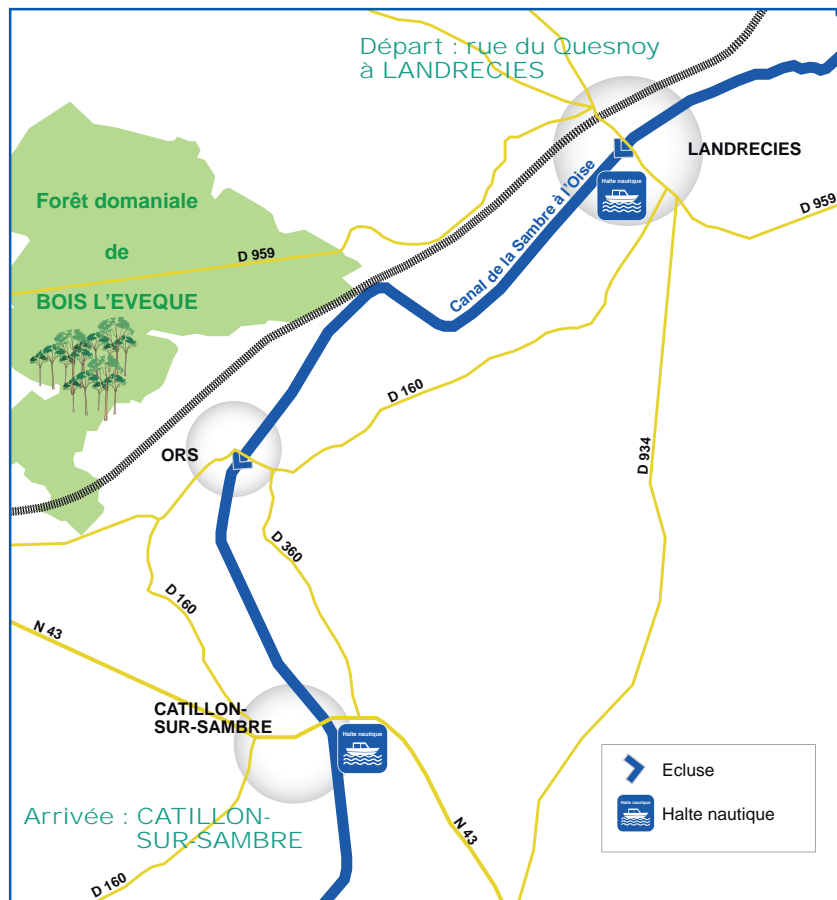
Écluse de Marpent

puis à la halte nautique de Jeumont.



Halte nautique de Jeumont

Sachez que tous les chemins bordant les voies d'eau du Nord-Pas de Calais sont ouverts aux piétons, soit plus de 1000 km.



Service
Développement
Voie d'Eau

vnf

voies
navigables
de France

direction
régionale
du Nord-Pas de Calais

circuit

37 rue du Plat
BP 725
59034 Lille Cedex
Tél : 03 20 15 49 72
Fax : 03 20 15 49 71
http://www.vnf.fr
http://www.sn-nord-pas-de
-calais.developpement
-durable.gouv.fr

octobre 2011

Landrecies/ Catillon-sur-Sambre

Parcours nature
au coeur de l'Avesnois

L'avis du randonneur

✓ La balade est très agréable en pleine nature. Le paysage, de qualité, compense le fait de réaliser un aller-retour de 16 km.



Le canal de la Sambre à l'Oise

Se restaurer :

Quelques tables sur Landrecies et Catillon-sur-Sambre. Pas d'aire de pique-nique sur le parcours. Possibilité de se désaltérer à Ors.

D'autres fiches sont disponibles sur le site :
www.sn-nord-pas-de-calais.developpement.gouv.fr
rubrique : [tourisme/cartographie/circuits promenades](#)

Circuit : 16 km de promenade pédestre aller-retour

Durée : 4h00

Carte IGN : 2707 Ouest

Niveau de difficulté : moyen

Informations pratiques

Comité Départemental du Tourisme
6 rue Gauthier de Châtillon BP 1232
59013 Lille Cedex
☎ 03.20.57.59.59
www.cdt-nord.fr

Office de tourisme du Cambrésis
Maison Espagnole
59400 Cambrai
☎ 03.27.78.36.15
Mail : contact@tourisme-cambresis.fr

Mairie de Landrecies
Place André Bonnaire
59550 Landrecies
☎ 03.27.77.52.52
www.landrecies.com

Mairie de Catillon-sur-Sambre
Grand'Place
59360 Catillon-sur-Sambre
☎ 03.27.77.52.52

— Quelques routes seront abordées avec prudence

Départ : rue du Quesnoy, Landrecies

Arrivée : Catillon-sur-Sambre

Villes étapes : Landrecies, Ors, Catillon-sur-Sambre

Le parcours

A Landrecies, vous pouvez admirer l'hôtel de ville datant de 1921. Vous pourrez également visiter l'Eglise Saint-Pierre Saint-Paul édifée en 1818. Elle est de style typique à la région, entièrement en briques avec bandeaux et encadrements en pierre bleue.



L'hôtel de ville de Landrecies



L'église St Pierre St Paul de Landrecies

- ✓ Au bout de la rue du Quesnoy, tourner à droite pour emprunter le chemin de halage.



L'écluse de Landrecies

A ce niveau, lorsque vous regardez sur votre gauche, vous pouvez voir l'écluse de Landrecies.

La Sambre fait 190 km. Elle naît près du Nouvion, dans la «Haie d'Equiverlesse», et se jette dans la Meuse à Namur en Belgique, après un parcours en France de 60 km. Dans sa traversée de Landrecies, le cours de la

rivière a été modifié pour la rendre canalisée et la faire communiquer avec l'Oise. Les travaux se déroulèrent de 1826 à 1839, en amont et en aval de Landrecies. Il reste aujourd'hui des vestiges de l'ancien tracé de la rivière, avec le petit cours d'eau de la «vienne Sambre».

La vieille Sambre (ou «fausse Sambre») est tout ce qui reste de la Sambre landrecienne d'avant la canalisation. Elle n'est longue que de quelques centaines de mètres, puisqu'elle prend naissance et se sépare du canal au niveau de l'écluse et va se rejeter dans ce même canal un peu plus loin : la vieille Sambre ne forme donc qu'une boucle avec le tracé actuel. Mais une promenade par beau temps le long de la vieille Sambre, toujours fraîche et pleine de verdure, se révèle une expérience enrichissante.

- ✓ Continuer, toujours tout droit sur le chemin de halage.
- ✓ Après 5,5 km, vous arrivez à Ors.
- ✓ A Ors, passer au-dessus de la route et redescendre sur le chemin de halage de l'autre côté.



L'écluse d'Ors

- ✓ Continuer tout droit jusqu'à Catillon-sur-Sambre.

A Catillon-sur-Sambre, vous pourrez visiter l'hôtel de ville datant de 1724.

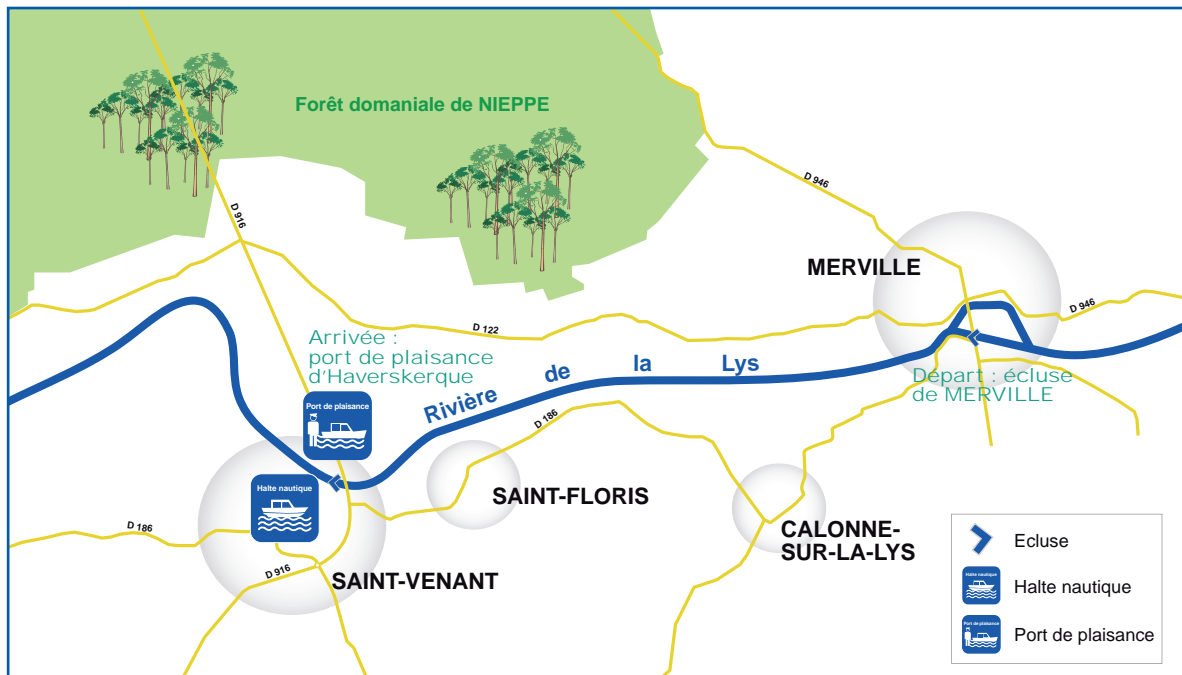
«La grande maison neuve» est construite par Jacques Crétnet, laboureur aisé entre 1724 et 1725 après l'incendie de mai 1725 qui ravage la place du village, puis est revendue à la communauté villageoise.



L'hôtel de ville de Catillon

La mairie possède un sol carrelé de carreaux rouges au grenier et une charpente d'origine en chêne. En 1731 un clocheton qualifié de style Renaissance espagnole est installé sur la toiture. Le clocheton possède une petite cloche qui porte l'inscription «Je suis à Castillon sur Sambre. 1725». Durant la Première Guerre mondiale, la cloche échappe à l'attention des Allemands et à la destruction.

Sachez que tous les chemins bordant les voies d'eau du Nord-Pas de Calais sont ouverts aux piétons, soit plus de 1000 km.



Service
Développement
Voie d'Eau

vnf

voies
navigables
de France

direction
régionale
du Nord-Pas de Calais

circuit

décembre 2010

Cellule
Aménagement-Tourisme
37 rue du Plat
BP 725
59034 Lille Cedex
Tél : 03 20 15 49 72
Fax : 03 20 15 49 71
http://www.vnf.fr
http://www.sn-nord-pas-de
-calais.developpement
-durable.gouv.fr

Merville/Saint Venant

Au coeur de la vallée de la Lys



La rivière de la Lys

D'autres fiches sont disponibles sur le site :
www.sn-nord-pas-de-calais.developpement.gouv.fr
rubrique : tourisme/cartographie/circuits promenades

Se restaurer

Nombreuses tables sur Merville. Aire de pique-nique à Saint-Venant, en face du port de plaisance d'Haverskerque.

Informations pratiques

Comité Départemental du Tourisme
6 rue Gauthier de Châtillon BP 1232
59013 Lille Cedex
☎ 03.20.57.59.59
www.cdt-nord.fr

Office de tourisme de la vallée de la Lys, antenne de Merville
6 place de la Libération
59660 Merville
☎/Fax 03 28 43 67 96
Mail : tourisme@ville-merville.fr

L'avis du randonneur

- ✓ Une partie de chemin est goudronnée, vous partagerez donc la route avec les voitures, mais sachez qu'elle est peu fréquentée.
- ✓ L'autre partie du chemin est accidentée, n'oubliez pas vos chaussures de randonnée.

Mairie de Merville
Place de la Libération
59660 Merville
☎ 03.28.48.20.22
www.ville-merville.fr

Mairie de Saint-Venant
Hôtel de Ville
62350 Saint-Venant
☎ 03.21.63.86.20
www.saint-venant.fr

Circuit : 16 km de promenade pédestre, aller-retour
Durée : 4 h
Carte IGN : 2404 Ouest
Niveau de difficulté : moyen

— Quelques routes seront abordées avec prudence

Départ : écluse de Merville
Arrivée : port de plaisance d'Haverskerque/halte nautique de Saint-Venant
Villes étapes : Merville, Calonne-sur-la-Lys, Saint-Floris, Saint-Venant

Le parcours

- ✓ Le parcours commence à l'écluse de Merville



L'écluse de Merville



La maison diocésaine de Merville

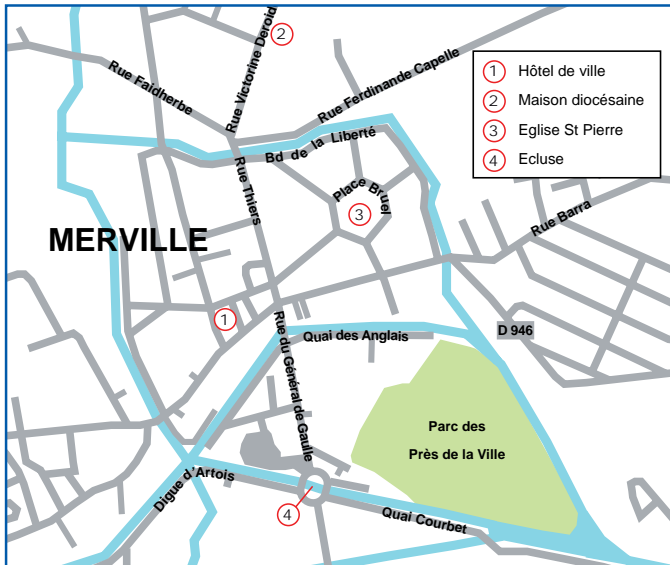


L'église Saint-Pierre de Merville

Merville possède un important patrimoine. Vous pourrez voir, notamment, l'hôtel de ville, l'église Saint-Pierre, la maison diocésaine et le couvent Saint-François d'Assises.



L'hôtel de ville de Merville



- ✓ Longer la Lys du côté du restaurant « L'écluse », sur la digue d'Artois.
- ✓ Passer sous une passerelle et continuer de longer la Lys.
- ✓ Continuer sur la digue d'Artois jusqu'à Saint-Venant.
- ✓ A Saint-Venant, au niveau de l'écluse, tourner à gauche, puis à droite.



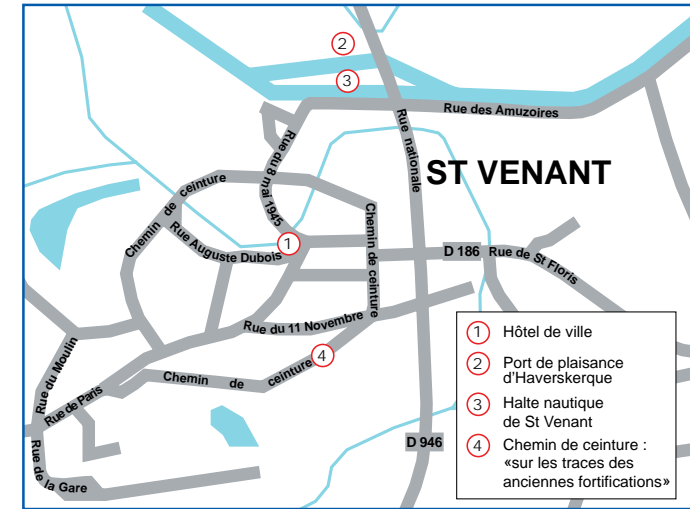
La halte nautique de Saint-Venant

A ce niveau, vous trouverez une aire de pique-nique avec vue sur le port de plaisance d'Haverskerque.

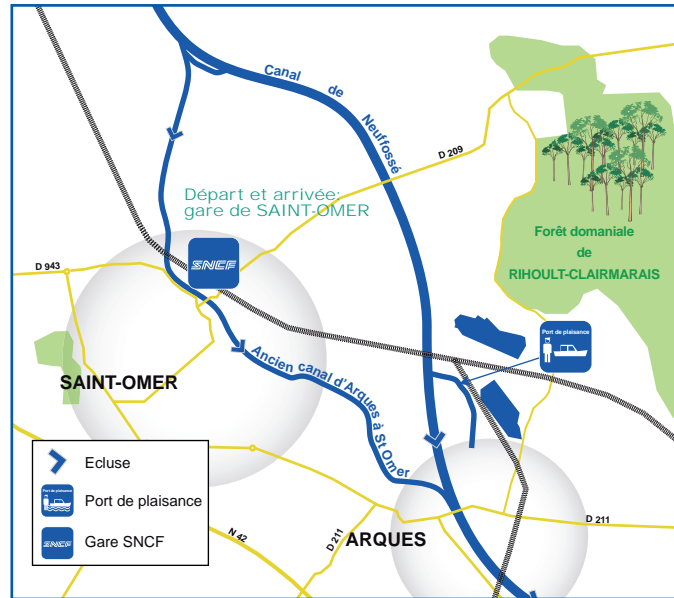


Le port de plaisance d'Haverskerque

A deux pas de la Lys, vous trouverez l'hôtel de ville de Saint-Venant, construit en 1776, dont la façade est classée. Vous pourrez également vous promener sur les traces des anciennes fortifications en suivant « le chemin de ceinture » à la recherche des deux portes de la ville qui subsistent encore.



Sachez que tous les chemins bordant les voies d'eau du Nord-Pas de Calais sont ouverts aux piétons, soit plus de 1000 km.



Se restaurer

Nombreuses tables sur Saint-Omer. Pas d'aire de pique-nique sur le parcours.

Informations pratiques

Comité Départemental du Tourisme
6 rue Gauthier de Châtillon - BP 1232
59013 Lille Cedex
☎ 03.20.57.59.59
www.cdt-nord.fr

Office de Tourisme
4 rue du Lion d'or
62500 Saint-Omer
☎ 03.21.98.08.51
www.tourisme-saintomer.fr

Mairie de Saint-Omer
16 rue du Saint-Sépulcre - BP 325
62505 Saint-Omer
☎ 03.21.98.40.88
www.ville-saint-omer.fr

D'autres fiches sont disponibles sur le site :
www.sn-nord-pas-de-calais.developpement.gouv.fr
rubrique : tourisme/cartographie/circuits promenades

L'avis du randonneur

- ✓ La promenade est adaptée aux familles. Parents, attention à vos enfants, le premier kilomètre et demi est à aborder avec prudence car le chemin longe la route et les trottoirs sont étroits.
- ✓ La suite de la balade est agréable, vous croiserez aussi bien le chemin de péniches que celui de bateaux de plaisance.
- ✓ N'hésitez pas à mettre vos chaussures de randonnée, surtout en cas de pluie!

Parc Naturel Régional des Caps et Marais d'Opale
Maison du parc
BP 22
62142 Le Wast
☎ 03.21.87.90.90
www.parc-opale.fr

Mairie d'Arques
place Roger Slengro
62510 Arques
☎ 03.21.12.62.30
www.ville-arques.fr

Service
Développement
Voie d'Eau

Callule
Aménagement-Tourisme

37 rue du Plat
BP 725
59034 Lille Cedex
Tél : 03 20 15 49 72
Fax : 03 20 15 49 71

<http://www.vnf.fr>
<http://www.sn-nord-pas-de-calais.developpement-durable.gouv.fr>

décembre 2010

vnf
voies
navigables
de France
direction
régionale
du Nord-Pas de Calais
circuit

Boucle de Saint-Omer

A la découverte
du patrimoine audomarois



La gare de Saint-Omer

Circuit : 10 km de promenade pédestre
Durée : 2 h 30
Carte IGN : 2304 Ouest
Niveau de difficulté : facile

— Quelques routes seront abordées avec prudence

Départ : gare de Saint-Omer
Arrivée : gare de Saint-Omer

Le parcours

- ✓ A la sortie de la gare, tourner à droite tout de suite après le pont. Longer le canal. Attention à la route : le trottoir n'est pas large!
- ✓ Passer un chemin de fer, continuer de longer le canal.
- ✓ Après 1,5 km, emprunter le pont bleu ; au bout, tourner à gauche et reprendre le chemin de l'autre côté.

Vous passez sous le pont de la RD 209 : ce pont a été construit en 2010 dans le cadre du plan de relèvement des ponts. Avec un tirant d'air de 7 mètres, il permet de laisser passer des péniches à deux couches de conte-neurs.

Après environ 5 km, vous arrivez à l'écluse de Flandres. Mise en service en 1949, son sas mesure 144 mètres de longueur, pour 12 mètres de largeur et 10 mètres de profondeur.

- ✓ Après l'écluse, suivre la route qui bifurque sur la droite (rue des Alpes).

Vous passez devant la Maison du Parc Naturel. Abrisée dans le grand vannage, vous y trouverez des renseignements sur l'environnement, les animations nature... Le grand vannage est l'une des plus anciennes maisons d'Arques, bâtiment de régulation des eaux de l'Aa dont les vannes fonctionnent toujours



Le grand vannage à Arques

- ✓ Au bout de la rue, passer le pont puis prendre à droite (chemin du halage).

- ✓ Continuer jusqu'à la gare de Saint-Omer.

L'histoire de la ville :

Vers 637, le moine Omer est envoyé par le roi Dagobert pour évangéliser Théroutanne. Il fait venir les moines Momelin, Bertin et Ebertram pour l'aider. Ensemble, ils fondent un monastère (la future abbaye Saint-Bertin) sur la terre de Sithieu donnée par Adroald, un seigneur local converti par Omer.

Au Moyen Âge, Saint-Omer est, avec Bruges, l'une des cités les plus dynamiques du Nord. En effet, grâce à la création d'un canal à travers le marais, la ville devient un port de mer jusqu'au XV^e siècle.

Son aspect actuel remonte au XVII^e siècle, période qui a suivi son rattachement à la France.

Au XVIII^e siècle, la production de faïencerie et du chou-fleur du marais se développe.

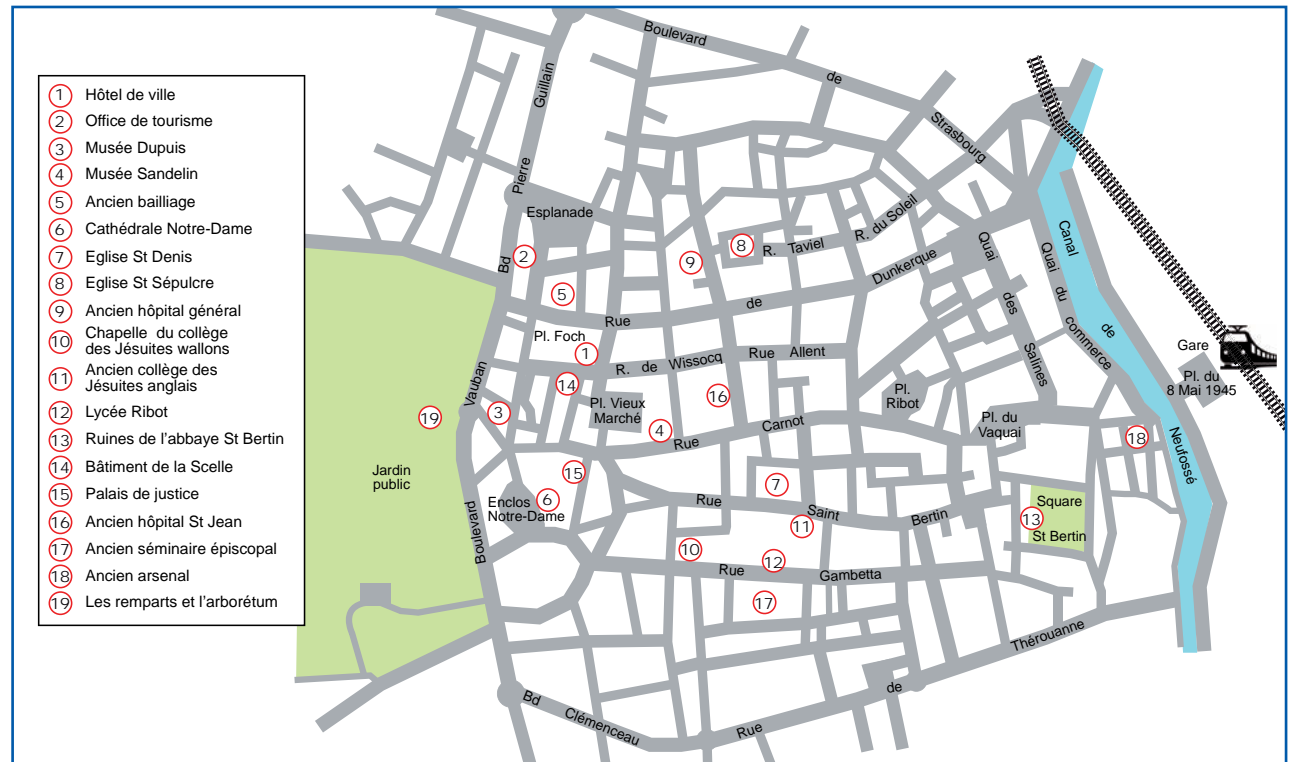
La ville de Saint-Omer possède un patrimoine important. Entre autres, vous pourrez admirer la cathédrale Notre-Dame, le palais de justice, le lycée Ribot, la chapelle du collège des Jésuites wallons et l'église Saint-Denis...



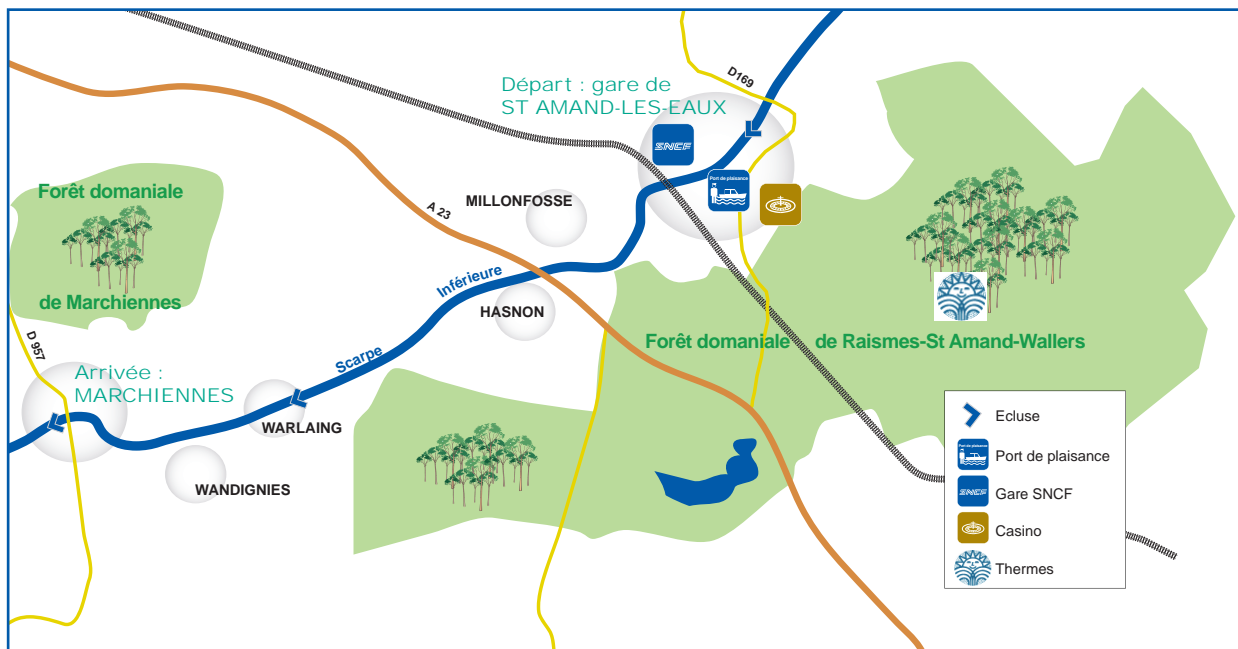
La cathédrale Notre-Dame



Les ruines de l'abbaye Saint-Bertin



Sachez que tous les chemins bordant les voies d'eau du Nord-Pas de Calais sont ouverts aux piétons, soit plus de 1000 km.



D'autres fiches sont disponibles sur le site :
www.sn-nord-pas-de-calais.developpement.gouv.fr
rubrique : tourisme/cartographie/circuits promenades

Se restaurer :

Nombreux restaurants sur Saint-Amand-les-Eaux.
Pas d'aire de pique-nique sur le parcours.

Informations pratiques

Office de Tourisme de la Porte du Hainaut
89 Grand Place
59230 Saint-Amand-Les-Eaux
☎ 03.27.48.39.65
www.tourisme-porteduhainaut.fr

Office de Tourisme de Marchiennes
1 rue Corbineau
59870 Marchiennes
☎ 03.27.90.58.54

PNR Scarpe-Escaut
Maison du parc
357 rue Notre Dame d'Amour
59230 Saint-Amand-Les-Eaux
☎ 03.27.19.19.70
www.pnr-scarpe-escaut.fr

L'avis du randonneur

- ✓ Le chemin est assez sportif jusqu'aux environs de Millonfosse ; soit très abîmé, soit longeant la voie ferrée.
- ✓ Pour une balade familiale, ne pas hésiter à commencer la randonnée à Hasnon.

Mairie de Saint-Amand-les-Eaux
65 Grand-Place BP 30209
59734 Saint-Amand-les-Eaux
☎ 03.27.22.48.00
www.saint-amand-les-eaux.fr

Mairie de Marchiennes
rue de l'Abbaye
59870 Marchiennes
☎ 03.27.94.45.00

Service
Développement
Voie d'Eau
Cellule
Aménagement-Tourisme
37 rue du Plat
BP 725
59034 Lille Cedex
Tél : 03 20 15 49 72
Fax : 03 20 15 49 71
<http://www.vnf.fr>
<http://www.sn-nord-pas-de-calais.developpement-durable.gouv.fr>
décembre 2010

vnf
voies
navigables
de France
direction
régionale
du Nord-Pas de Calais
circuit

Saint-Amand-les-Eaux/ Marchiennes Scarpe inférieure

Thermes & nature



La Scarpe Inférieure

Circuit : 24 km de promenade cyclo-touristique
Durée : 2 h
Carte IGN : 2605 Ouest
Niveau de difficulté : facile

— Quelques routes seront abordées avec prudence

Départ : gare de Saint-Amand-les-Eaux
Arrivée : Marchiennes
Liaison ferroviaire : gare SNCF de Saint-Amand-les-Eaux

Le parcours


- ✓ Le circuit commence à la gare de Saint-Amand-les-Eaux.
- ✓ A la sortie de la gare (place de la gare) prendre direction des thermes, à droite.
- ✓ Continuer tout droit, rue Faienciers Fauquez.



La tour abbatiale



Les Thermes



La forêt

L'histoire de la ville de Marchiennes est étroitement liée à celle de son abbaye. Au VII^{ème} siècle, les moines arrivèrent dans la vallée de la Scarpe avec l'intention d'évangéliser la région.



L'abbaye de Marchiennes

- ✓ Au bout de la rue prendre à droite (pont-levis).
- ✓ Au bout du pont, prendre tout de suite, la première à droite, chemin des Hamaïdes.

En sens inverse, la Scarpe vous mène jusqu'au port de plaisance de Saint-Amand-les-Eaux. Son casino est un endroit accueillant et très distrayant.

- ✓ Longer la Scarpe.
Après quelques mètres, vous allez rencontrer sur le chemin de halage des rails, faire attention en pédalant.
Le chemin de halage vous conduit directement à Marchiennes, toujours tout droit.



Le port de plaisance



Le casino

