Commission locale des usagers
4 avril 2019

Programmation des chômages

Service Exploitation Maintenance Environnement
Unité exploitation et gestion du trafic

Direction Territoriale du Nord Pas-de-Calais

Point d’actualité chômages 2019

Service Exploitation Maintenance Environnement
Unité exploitation et gestion du trafic

Direction Territoriale du Nord Pas-de-Calais

Programmation des chômages DT NPDC
Point d'information programmation 2019

Focus Sambre

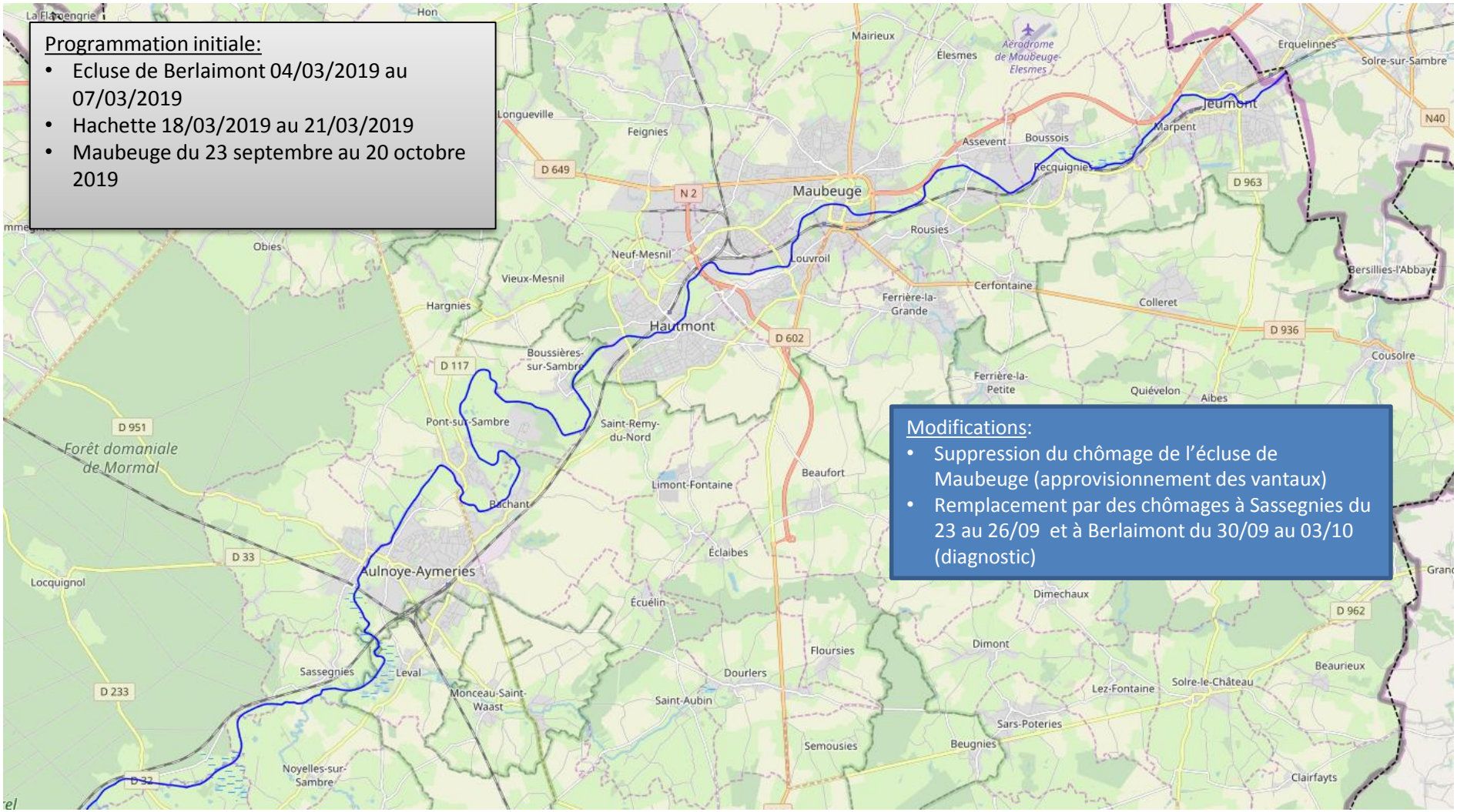

Programmation des chômages DT NPDC
Point d'information programmation 2019

Canal du Nord

Amplitude de l'arrêt de navigation (4 heures) visant à permettre la réalisation de travaux.
Créneau du mardi matin de 09 h 00 à 13 h 00
Programmation de dates :

- 19 mars 2019,
- 18 juin 2019,
- **17 septembre 2019,**
- **15 octobre 2019**

Information de l'arrêt de la navigation pour les ouvrages concernés par AVISBAT avec préavis de 15 jours.

Les ouvrages et travaux seront déterminés avec plus de précisions à l'issue des chômages de 3 jours de début mai.

Maintient des chômages de 3 jours pour les travaux plus conséquents partie DT NPdC du 29 avril au 1er mai et du 11 au 13 novembre.

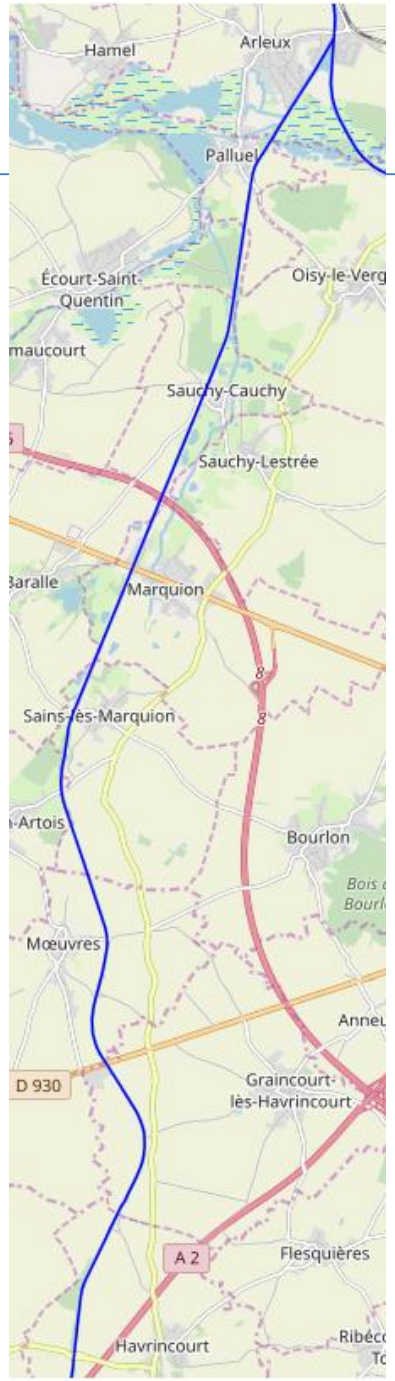

Programmation des chômages DT NPDC
Point d'information programmation 2019

Sambre – Saint-Quentin

Programmation initiale:

- Ecluse de Cantgneul du 17 septembre au 27 octobre 2019

Modifications:

- Suppression du chômage de l'écluse de Cantigneul (approvisionnement des vantaux)
- Aux mêmes périodes, remplacement par 4 chômages de diagnostic sur sas automatiques aux dates suivantes:
  - Vinchy du 17 au 27/09/19
  - Moulin la fosse du 30/09 au 04/10/19
  - Bantouzelle du 07/10/19 au 11/10/19
  - Cantigneul du 14/10/19 au 17/10/19

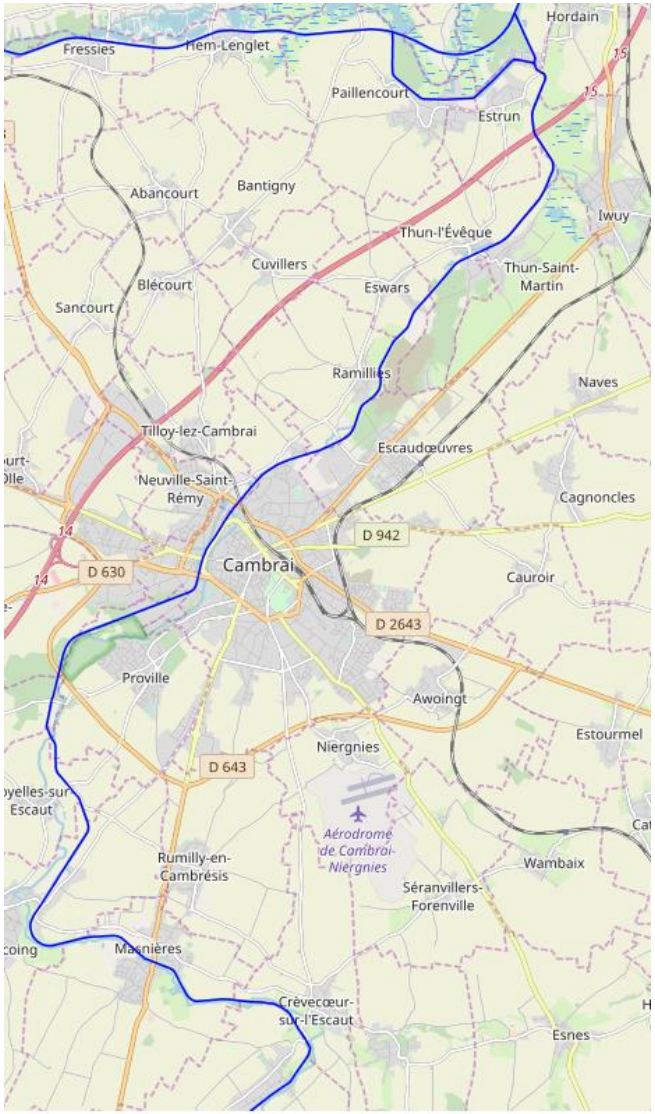

Programmation des chômages DT NPDC
Point d'information programmation 2019

Fontinettes

Canal de Furnes

Deux périodes de chômage:

- Dépose des caissons de passerelle avec arrêt de navigation les 8 et 10 janvier 2019.
- Travaux sur l'écluse et changement des portes intermédiaires du 17 juin au 13 juillet.

Depuis février, dysfonctionnement de la vanne de remplissage amont RG. Ralentissements dans les durées de sassées.
Intervention scaphandriers, échec de l'opération de dépose de la vanne du lundi 18 février 2019 et depuis le 21 février modification du programme d'automate de la vanne provisoirement (jusqu'au chômage) réduisant pour limiter durée des sassées.

Travaux de l'IIW DU 1ER au 30 avril risquent d'être repoussés (probablement à l'automne) : suspections par ENEDIS d'un câble enfoui.

Programmation des chômages 2020 à 2022

Service Exploitation Maintenance Environnement
Unité exploitation et gestion du trafic

Direction Territoriale du Nord Pas-de-Calais

Programmation des chômages DT NPDC
Programmation 2019 à 2022

Rappel des précautions prises dans les propositions de programmation:

- Maintien d'un itinéraire minimum pour les longues distances lorsqu'il existe un itinéraire alternatif;
- Sur le réseau à exploitation saisonnière, programmation en basse saison dans la mesure du possible;
- Programmation concertée par axe avec la DT BS
- Intégration dans la programmation les travaux des maîtres d'ouvrage tiers.

Contraintes spécifiques au Nord-Pas de Calais

- Période de forte hydraulicité de novembre à avril pour VNF
- Nature des travaux et conditions climatiques (période de gel notamment)
- Éléments de concertation sur les contraintes des usagers CLU du 8 octobre 2015
- Nouvel an chinois pour les conteneurs
- Chômages belges (Escaut et Lys)

Programmation des chômages DT NPDC
Programmation 2019 à 2022

2020: 1er semestre vue par axe des propositions

Canal de Calais pose d'une passerelle du 11 au 13 avril 2020 (week-end de secours du 8 au 10 mai 2020)

GPMD dates à définir (Furnes, Darse 1, Mardyck et Dunes)

Ecluse de Marquette du 14 au 27 septembre 2020

Escaut canalisée
- Trith du 15 au 26 juin inclus
- Valenciennes du 17 au 26 juin inclus
- Bruay du 30 au 07 juillet inclus

Etudes en cours pour effectuer des travaux de réfection de berges à Valdunes (entrée de Valenciennes). Arrêt de navigation aligné sur le chômage de Trith à envisager et mise en place d'un alternat de part et d'autre de cette période.

Canal du Nord tout l'itinéraire **29 avril au 1er mai 2020**

Sambre – écluses de Sassegnies du 2 au 5 mars 2020 et Etoquies du 9 au 12 mars 2020

Canal de la Sambre à l'Oise Ecluse de Bois l'abbaye du 23 au 26 mars 2020 et Ors du 16 au 19 mars 2020

Programmation des chômages DT NPDC
Programmation 2019 à 2022

2020: 2ème semestre vue par axe des propositions

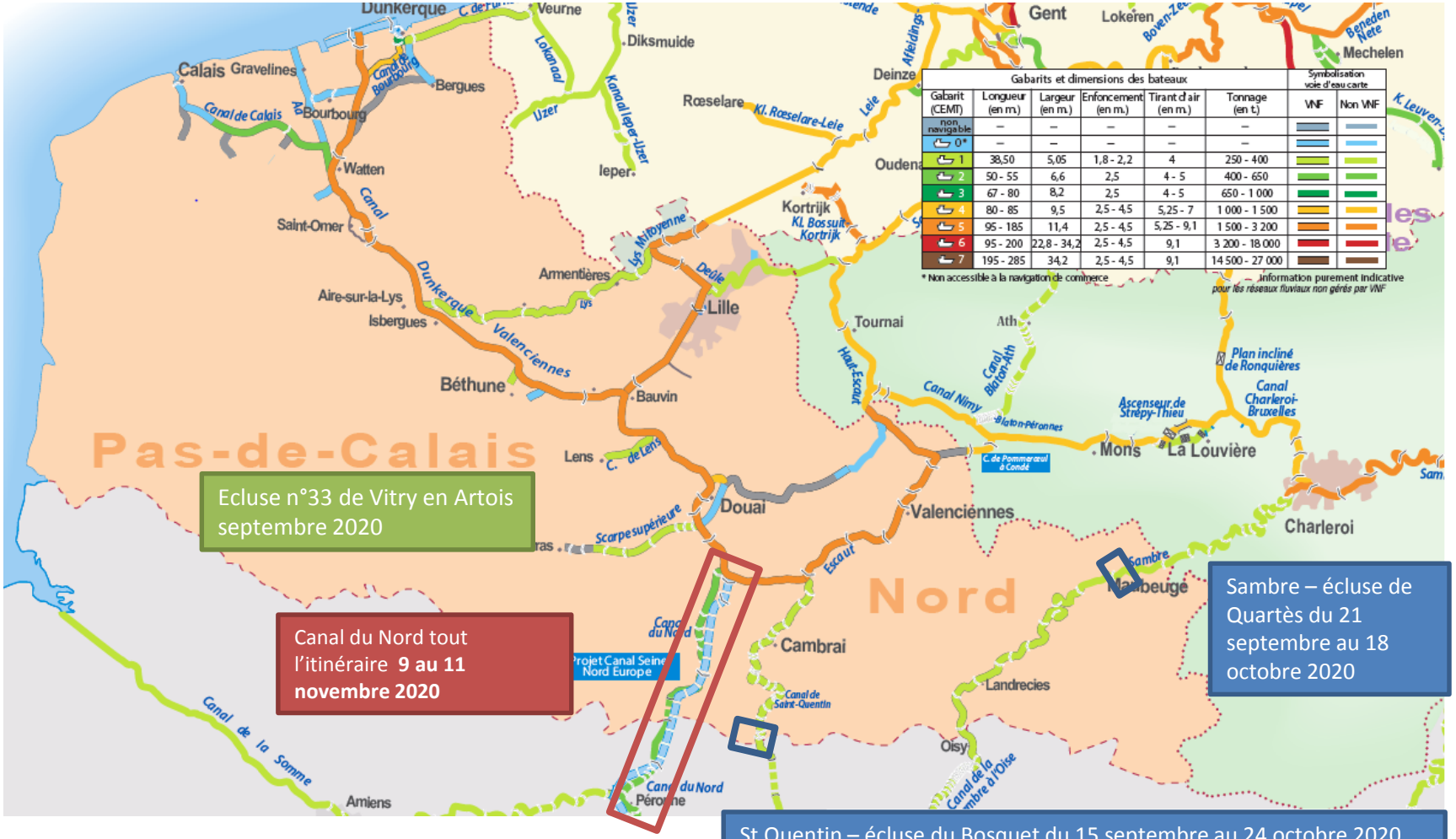
Dunkerque
Calais
Gravelines
Bergues
Bourbourg
Canal de Calais
Watten
Saint-Omer
Canal
Dunkerque
Valenciennes
Aire-sur-la-Lys
Isbergues
Béthune
Armentières
Lys
Lille
Bauvin
Lens
Douai
Scarpe supérieure
Pas-de-Calais
Nord
Veurne
Diksmuide
Ieper
Rœselare
Kortrijk
Deinze
Oudenaarde
Gent
Lokeren
Mechelen
Tournai
Ath
Canal Nimy-Blaton-Péronnes
Mons
La Louvière
Valenciennes
Charleroi
Maubeuge
Cambrai
Landrecies
Oisy
Amiens
Péronne
Canal du Nord
Projet Canal Seine Nord Europe
Canal de Saint-Quentin
Canal de la Somme
Escaut
Sambre
Canal Charleroi-Bruxelles
Plan incliné de Ronquières
Ascenseur de Strépy-Thieu
Canal Bléton-Ath
Haut-Escaut
Canal de la Sambre à l'Oise
Canal du Nord
Canal de Pommeroeul à Condé

Gabarits et dimensions des bateaux						Symbolisation voie d'eau carte	
Gabarit (CEMT)	Longueur (en m.)	Largeur (en m.)	Enfoncement (en m.)	Tirant d'air (en m.)	Tonnage (en t.)	VNF	Non VNF
non navigable	–	–	–	–	–		
0*	–	–	–	–	–		
1	38,50	5,05	1,8 - 2,2	4	250 - 400		
2	50 - 55	6,6	2,5	4 - 5	400 - 650		
3	67 - 80	8,2	2,5	4 - 5	650 - 1 000		
4	80 - 85	9,5	2,5 - 4,5	5,25 - 7	1 000 - 1 500		
5	95 - 185	11,4	2,5 - 4,5	5,25 - 9,1	1 500 - 3 200		
6	95 - 200	22,8 - 34,2	2,5 - 4,5	9,1	3 200 - 18 000		
7	195 - 285	34,2	2,5 - 4,5	9,1	14 500 - 27 000		

* Non accessible à la navigation de commerce
Information purement indicative pour les réseaux fluviaux non gérés par VNF

Ecluse n°33 de Vitry en Artois septembre 2020

Canal du Nord tout l'itinéraire **9 au 11 novembre 2020**

Sambre – écluse de Quartès du 21 septembre au 18 octobre 2020

St Quentin – écluse du Bosquet du 15 septembre au 24 octobre 2020
Pont de Cantigneul, de Crève cœur et de la rue des vignes du 15 septembre au 24 octobre. Navigation interrompue pour des travaux de

Programmation des chômages DT NPDC
Programmation 2019 à 2022

Deûle (axe Bauvin Halluin) écluse de Quesnoy reportée à 2023 /2025

2021: 1er éléments

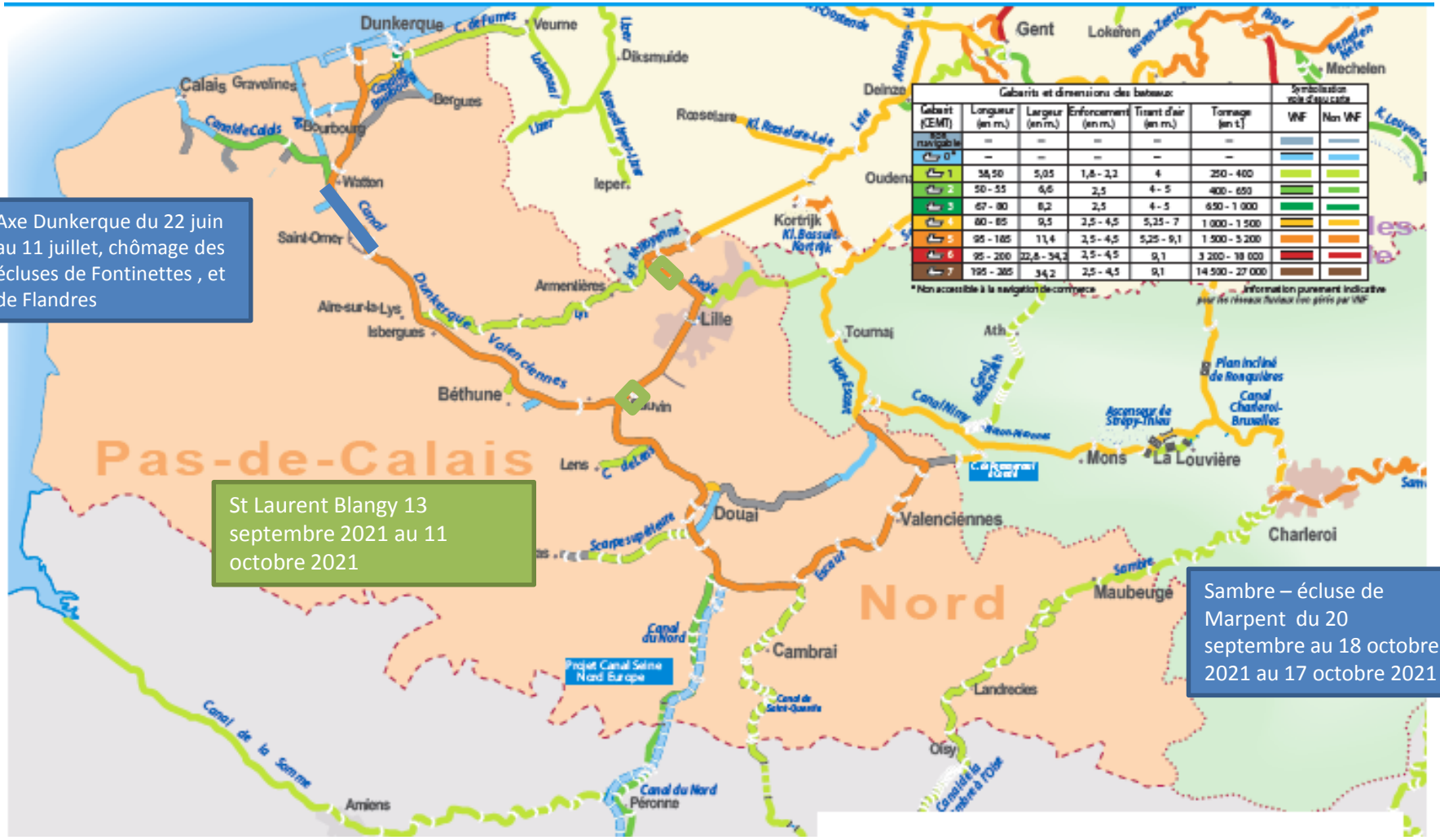
Dunkerque
Calais
Gravelines
Bergues
Bourbourg
Watten
Saint-Omer
Aire-sur-la-Lys
Isbergues
Béthune
Armentières
Lille
Lens
Douai
Valenciennes
Cambrai
Maubeuge
Mons
La Louvière
Charleroi
Landrecies
Oisy
Amiens
Péronne
Diksmuide
Veurne
Ieper
Roeselare
Kortrijk
Tournai
Ath
Gent
Lokeren
Mechelen
Deinze
Oudenaarde
Pas-de-Calais
Nord
Canal de Calais
Canal de Dunkerque à Valenciennes
Canal de la Deûle
Canal du Nord
Canal de la Somme
Canal de la Sambre à l'Oise
Canal de Mons à Condé
Canal Charleroi-Bruxelles
Plan incliné de Ronquières
Ascenseur de Strépy-Thieu
Projet Canal Seine Nord Europe
Canal de Saint-Quentin
Canal de la Lys
Canal de Roeselare-Leie
Canal de Ieper-Lys
Canal de Bossuit-Kortrijk
Canal de Ronse-Zeeschelde
Canal de Ostende-Brugge
Canal de Gand-Ostende
Canal de Bruges-Zeebrugge
Canal de Gand-Terneuzen
Canal de Bruxelles-Rupel
Canal de Bruxelles-Willebroek
Canal de Bruxelles-Charleroi
Canal de Mons-Condé
Canal de Nimy-Blaton-Péronnes
Canal de Pommerœul-Antoing
Canal de Roeulx-Leuze
Canal de Leuze-Ath
Canal de Ath-Blaton
Canal de Ath-Pommerœul
Canal de Charleroi-Mons

Programmation des chômages DT NPDC
Programmation 2019 à 2022

Deûle (axe Bauvin Halluin) écluse de Quesnoy reportée à 2023 /2025

2022: 1er éléments

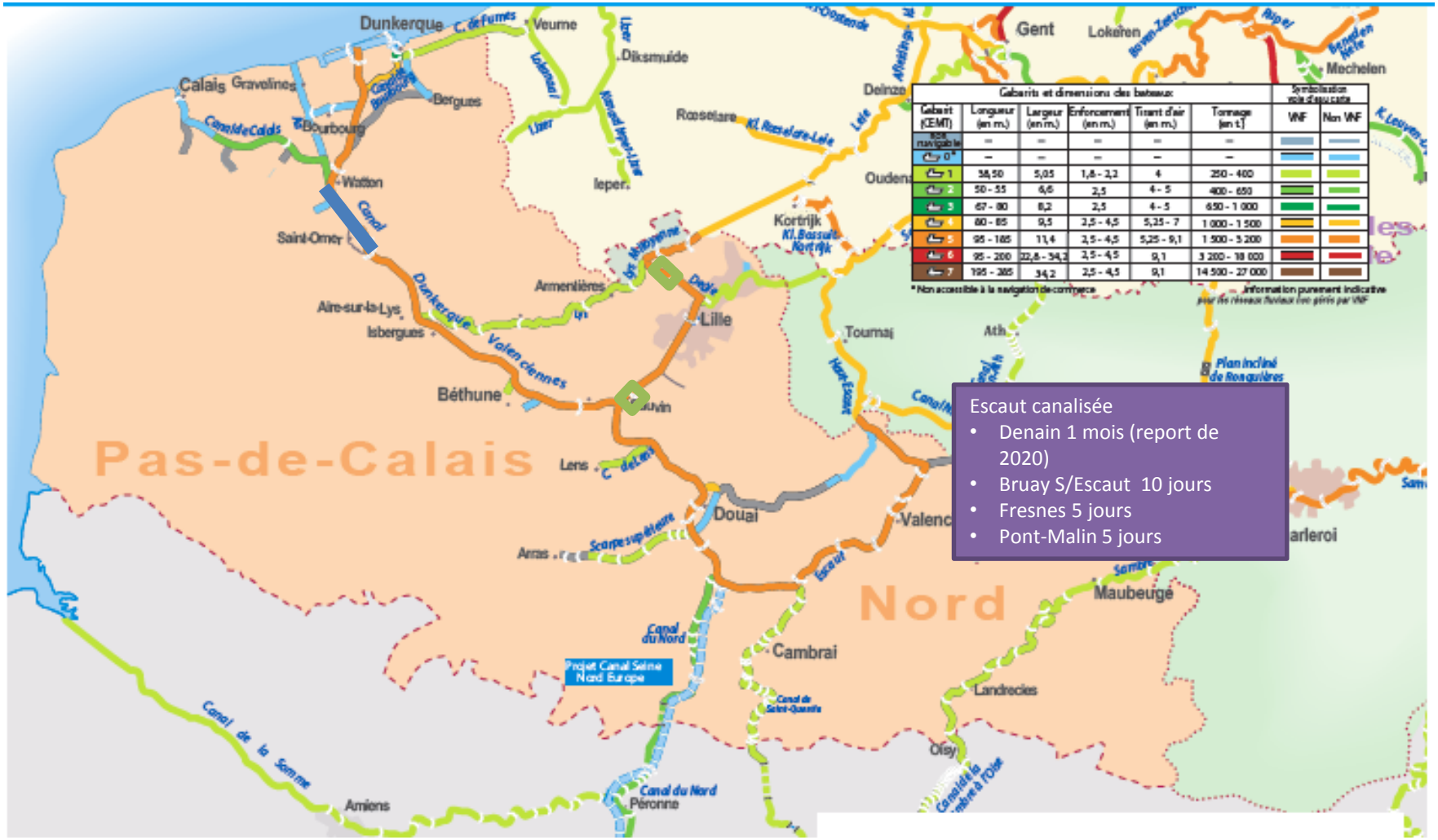

Gabarits et dimensions des bateaux						Symbolisation voie d'eau gérée	
Gabarit (CEMT)	Longueur (en m.)	Largeur (en m.)	Enfoncement (en m.)	Tirant d'air (en m.)	Tonnage (en t.)	VNF	Non VNF
non navigable	–	–	–	–	–		
0*	–	–	–	–	–		
1	38,50	5,05	1,8 - 2,2	4	250 - 400		
2	50 - 55	6,6	2,5	4 - 5	400 - 650		
3	67 - 80	8,2	2,5	4 - 5	650 - 1 000		
4	80 - 85	9,5	2,5 - 4,5	5,25 - 7	1 000 - 1 500		
5	95 - 185	11,4	2,5 - 4,5	5,25 - 9,1	1 500 - 3 200		
6	95 - 200	22,8 - 34,2	2,5 - 4,5	9,1	3 200 - 18 000		
7	195 - 285	34,2	2,5 - 4,5	9,1	14 500 - 27 000		

* Non accessible à la navigation de commerce

Information purement indicative pour les réseaux fluviaux non gérés par VNF