

Autorisation de circuler le long du Rhin



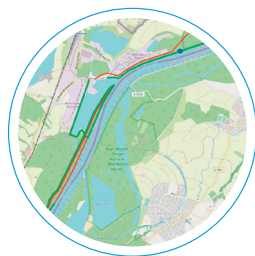
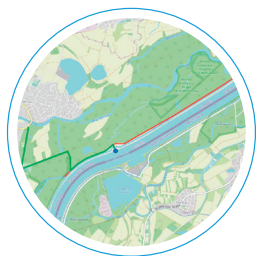
Trois secteurs au nord de Strasbourg sont ouverts à la circulation

En partenariat avec Voies Navigables de France, la Fédération du Bas-Rhin pour la Pêche et la Protection du Milieu Aquatique propose aux pêcheurs qui en font la demande d'obtenir l'autorisation individuelle de circuler sur les itinéraires inscrits dans le plan de circulation du Rhin Nord :

Secteur
La Wantzenau
Pour mise à l'eau
des bateaux uniquement

Secteur
De Gamsheim à Beinheim
Pour la circulation en
véhicule et pour la mise
à l'eau des bateaux

Secteur
De Beinheim à Lauterbourg
Pour la circulation en
véhicule et pour la mise
à l'eau des bateaux



Chaque secteur fait l'objet d'une demande d'autorisation spécifique.

Pour l'obtenir, vous devez remplir le formulaire sur notre site internet www.peche67.fr et mettre en ligne une copie de votre carte grise, une copie de votre carte de pêche et une copie de la carte de circulation de votre bateau (au format image ou pdf). Le respect des conditions particulières indiquées sur l'autorisation de circuler est impératif.

Une fois la demande dûment complétée sur notre site, **l'autorisation vous sera délivrée sous quinzaine**. Si la demande est envoyée par courrier postal, ce délai ne peut pas être garanti. Soyez donc prévoyant lors de votre demande !

L'autorisation de circuler délivrée par Voies Navigables de France donne le droit d'accéder au Rhin et la carte de pêche donne le droit d'y pêcher, mais il demeure du devoir de chacun de respecter les règles en vigueur, la nature ainsi que les autres usagers. Respecter les bonnes pratiques et le plan de circulation du Rhin Nord, permet à toutes et à tous de profiter pleinement et sereinement de ce que le Rhin peut offrir !



FÉDÉRATION DÉPARTEMENTALE
PÊCHE

Fédération du Bas-Rhin pour la pêche et la protection du milieu aquatique
Lieu-dit La Musau - Route départementale 228 - 67203 OBERSCHAEFFOLSHEIM
Tél: 03 88 10 52 20 - www.peche67.fr

Ne pas jeter sur la voie publique ! Images non contractuelles

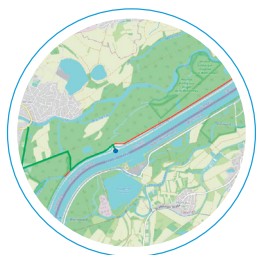
Genehmigung für den Verkehr entlang des Rheins



Drei Bereiche sind für den Verkehr freigegeben

In Zusammenarbeit mit Voies Navigables de France, bietet der Fischereiverband vom Département Bas-Rhin für Fischerei und Schutz der aquatischen Umwelt, den Fischern, die dies beantragen, eine Einzelgenehmigung für das Befahren der im Verkehrsplan Nord Rhein enthaltenen Strecken an.

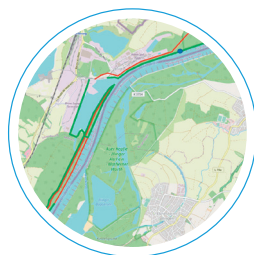
Bereich
La Wantzenau
Nur für Bootsstarts



Bereich
Von Gamsheim bis Beinheim
Für den Fahrzeugverkehr und Nutzung der Bootsrampe



Bereich
Von Beinheim bis Lauterbourg
Für den Fahrzeugverkehr und Nutzung der Bootsrampe



Jeder Bereich unterliegt einer Sondergenehmigung.

Um sie zu erhalten, müssen Sie das Formular auf unserer Website www.peche67.fr ausfüllen und online eine Kopie Ihres Fahrzeugscheines, eine Kopie Ihres Angelscheins und ein Kopie der Verkehrskarte für Ihr Boot (im Bild- oder pdf-Format) ablegen. Die auf der Verkehr Ermächtigung Sonderbedingungen müssen unbedingt eingehalten werden.

Sobald der Antrag ordnungsgemäß ausgefüllt ist, **wird Ihnen die Genehmigung innerhalb von zwei Wochen zugestellt.** Wenn die Anfrage per Post gesendet wird, kann diese Frist nicht garantiert werden. Seien Sie deshalb bei Ihrer Anfrage vorausschauend!

Die von Voies Navigables de France ausgestellte Fahrgenehmigung gibt das Recht, den Rhein zu befahren, und die Fischereikarte gibt das Recht, dort zu fischen, aber es bleibt die Pflicht eines jeden, die geltenden Regeln, die Natur und die anderen Benutzer zu respektieren. Die Einhaltung der guten Praktiken und des Verkehrsplans für den Nord Rhein ermöglicht es jedem, den Rhein vollständig und in aller Ruhe zu genießen!



Fédération du Bas-Rhin pour la pêche et la protection du milieu aquatique
Lieu-dit La Musau - Route départementale 228 - 67203 OBERSCHAEFFOLSHEIM
Tél: 03 88 10 52 20 - www.peche67.fr

Nicht auf die öffentliche Autobahn werfen! Nicht vertragliche Bilder